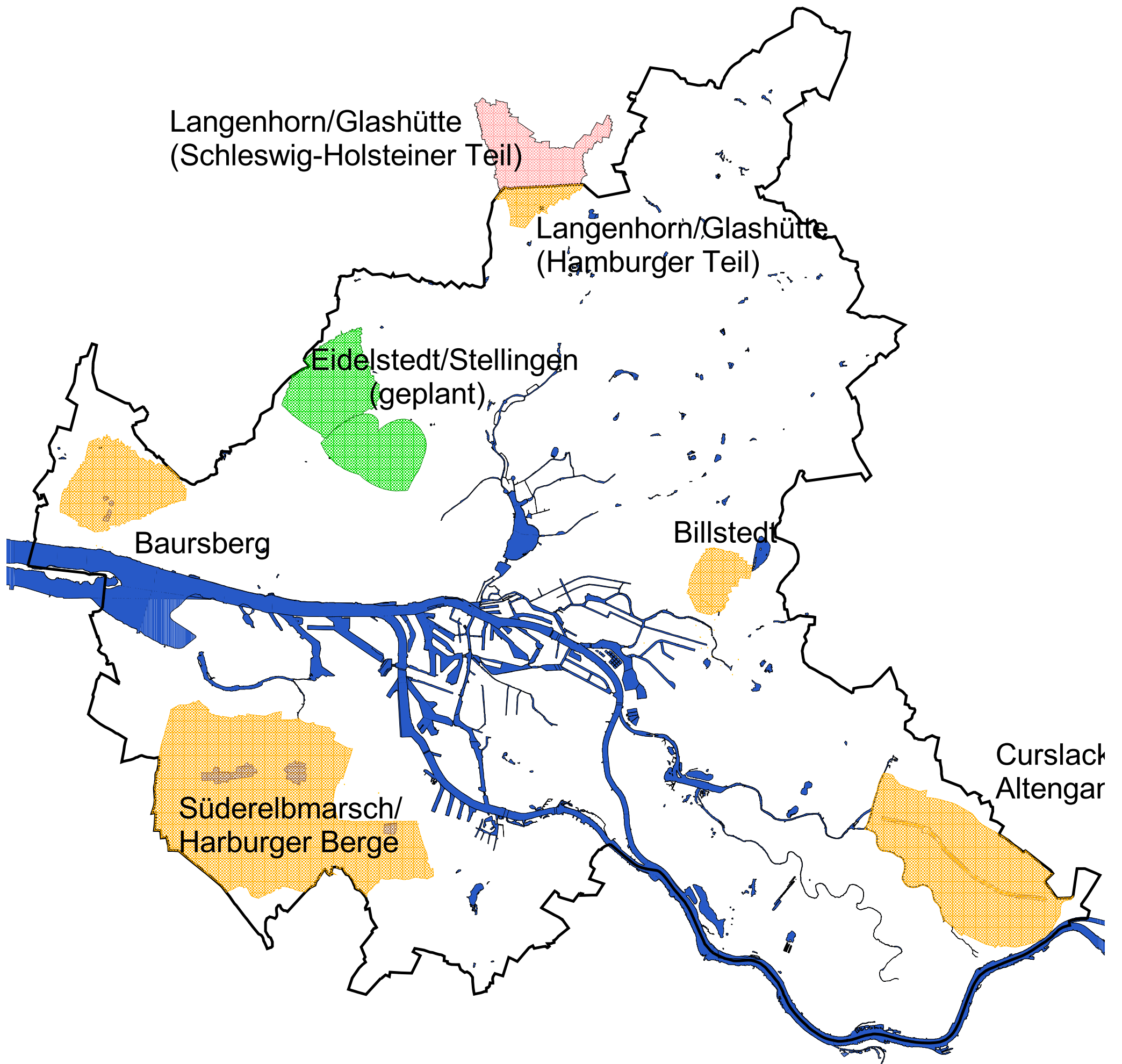









# Wasserschutzgebiete in Hamburg



- Legende:  
Wasserschutzgebiete
-  geplante Schutzzone III
  -  Schleswig-Holstein
  -  Schutzzone I
  -  Schutzzone II
  -  Schutzzone III
  -  Landesgrenze Hamburg
  -  Gewässerflächen

Behörde für Stadtentwicklung und Umwelt  
Gewässerschutz

U 12 / Stand: 2008

M 1 : 150.000