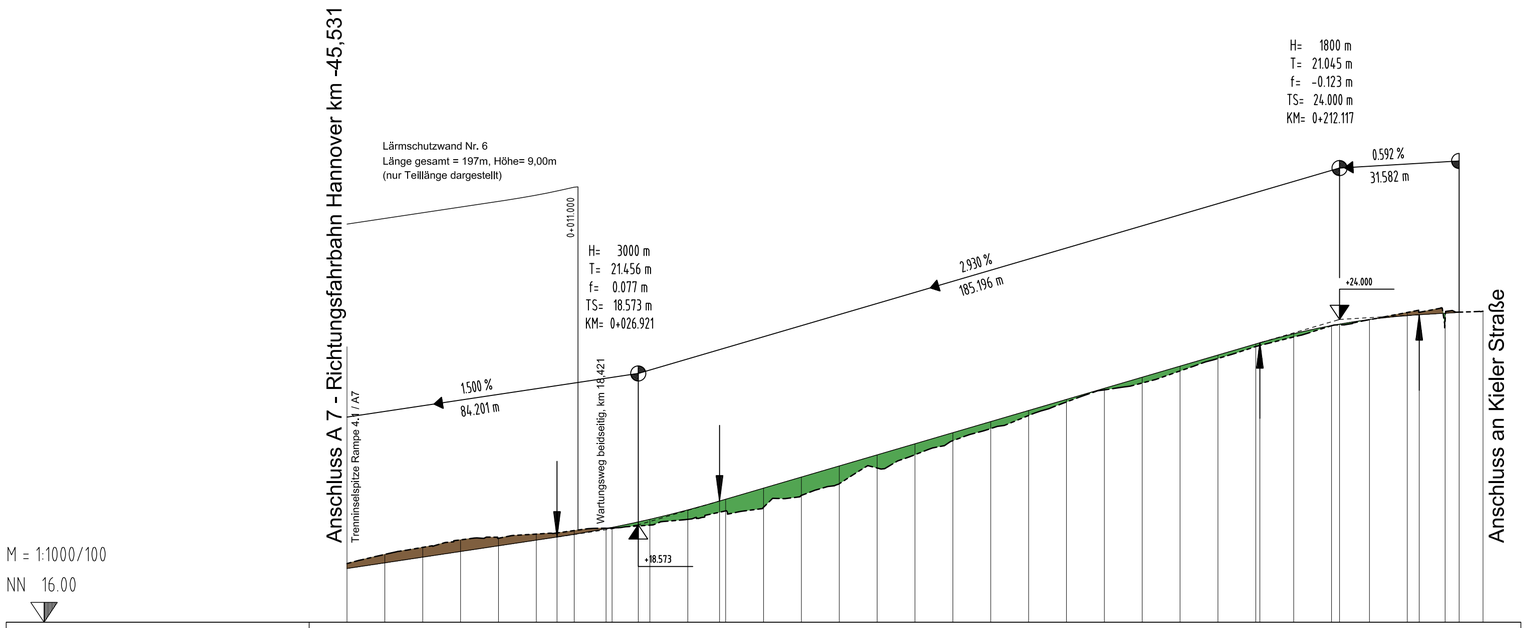

Station	-50.000	-40.000	-30.000	-20.000	-10.000	0.000	5.465	10.000	20.000	26.921 30.000	40.000	48.377 50.000	60.000	70.000	80.000	90.000	0.000	10.000	20.000	30.000	40.000	50.000	60.000	70.000	80.000	90.000 91.073	0.000	10.000 12.117	20.000	30.000 33.162	40.000	43.699
Gradiente Rampe 4.1	17.419	17.569	17.719	17.869	18.019	18.169	18.251	18.323	18.504	18.650 18.720	18.968	19.202 19.249	19.542	19.835	20.128	20.421	20.715	21.008	21.301	21.594	21.887	22.180	22.473	22.766	23.059	23.352 23.383	23.623	23.838 23.877	23.999	24.103 24.125	24.165	24.187
Urgelände	17.550	17.793	17.977	18.177	18.218	18.330	18.422	18.490	18.565	18.717	18.940	19.036	19.350	19.659	20.074	20.426	20.797	21.117	21.462	21.819	22.139	22.321	22.640	22.969	23.284	23.537	23.835	23.994	24.185	23.964	24.217

Station 0+000 0+100 0+200

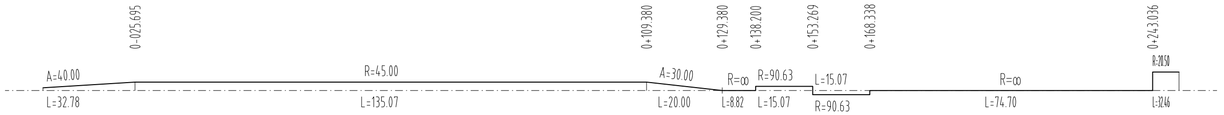

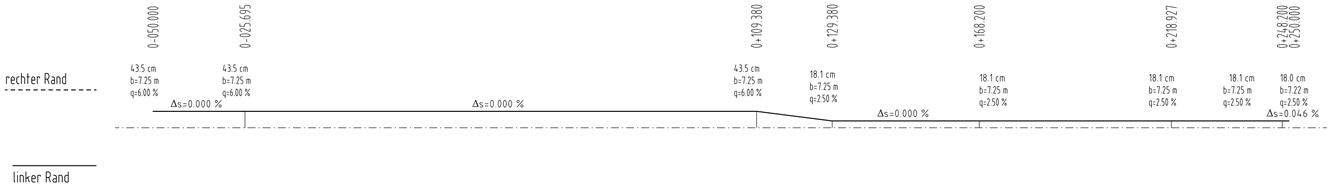

Lagebezug: ETRS89/Gauß-Krüger Höhenbezug: NN

siehe auch :
Unterlage 7 (Lagepläne)
Unterlage 13.3 (wassertechnische Untersuchungen)

Nr.	Art der Änderung	Datum	Aufgestellt

DEGES
Deutsche Einheit Fernstraßenplanungs- und -bau GmbH
Zimmerstraße 54
10117 Berlin

BUNG Beratende Ingenieure
Tel. 0351/4775580 ; Fax 0351/4775850
BUNG Ingenieure AG
Zweigniederlassung Dresden
Hainsberger Straße 5
01159 Dresden
gez. i. A. Baum

Freie und Hansestadt Hamburg
Behörde für Stadtentwicklung und Umwelt
Auftragsverwaltung für die Bundesfernstraßen

Unterlagen Nr. 8.3
Blatt Nr. 1

A7, 6-/8-streifige Erweiterung
von der AS HH-Othmarschen bis zur Landesgrenze HH/SH
Planungsabschnitt Stellingen, AS HH-Volkspark (m) - AD HH-Nordwest
Betr.-km 152+500 - Betr.-km 148+300

PLANFESTSTELLUNG

	Datum	Name
bearbeitet	24.09.10	Kämpfer
geprüft	24.09.10	Baum

Planinhalt
Höhenplan - Rampe 4.1
Maßstab 1:1.000/100

aufgestellt: Datum: 27.09.2010
gez. ppa Rothe
DEGES

geprüft: Datum: 27.09.2010
gez. i. A. Bielich
DEGES