



Regelquerschnitte (Rampengruppe II)

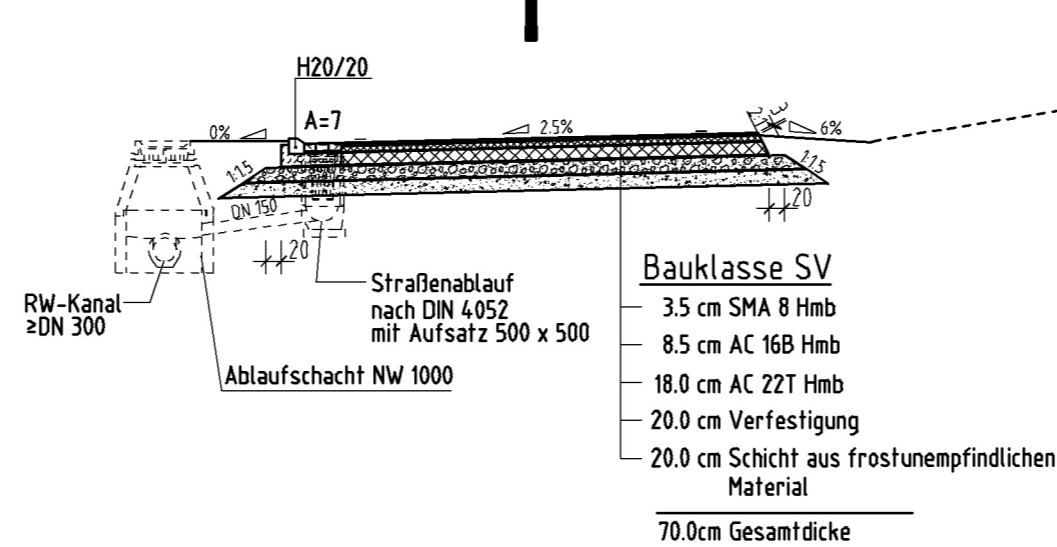
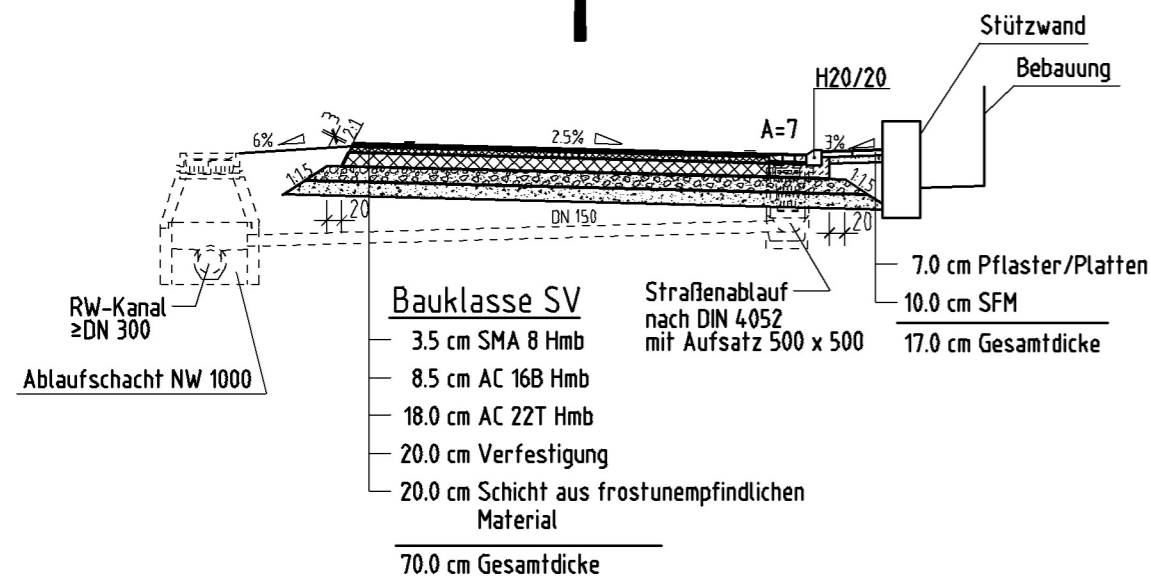
AS HH-WB-Mitte Ausfahrtsrampe West Richtung Zubringer
(km 0+125)

AS HH-WB-Mitte Einfahrtsrampe Ost Richtung B4/75 Nord
(km 0+560)



Bankett
Randstr.
Fahrbahn
Randstr.
Bankett

Bankett
Randstr.
Fahrbahn
Randstr.
Bankett



Nr.	Art der Änderung	Datum	Aufgestellt

DEGES

INGENIEURBÜRO
VÖSSING
Ingenieurbüro Dipl.-Ing. H. Vössing GmbH
Brunnenstraße 29-31
40223 Düsseldorf
Tel.: 0211/90 54-5
Düsseldorf, den 10.12.2010

Freie und Hansestadt Hamburg
Behörde für Stadtentwicklung und Umwelt
Auftragsverwaltung für die Bundesfernstraßen

Unterlagen Nr.
6.2
Blatt Nr.
3 von 6

Verlegung Wilhelmsburger Reichsstraße (B 4/75 n)

	Datum	Name
bearbeitet	10.12.10	Halbach
geprüft	10.12.10	Ivanoff

Planfeststellung

Planinhalt Regelquerschnitte
Rampen AS HH-WB-Mitte
Maßstab 1:100

aufgestellt: Datum: 20.01.2011
M. W. W. W.

geprüft: Datum: 20.01.2011
A. G. W. W.

DEGES

DEGES

Blattgröße: 594 x 297 cm --- Fläche = 0.176 m²
Plotstil: NORM_2.ctb
Layout: G:\VERKEHR\V5725-1110 A 253\02 Planwerk\A_Genehmigung\06-R0\DWG\ RahmenV5725-RQ_Sonstige.dwg
(AC2008)

