## Schnitt A-A M 1 : 200

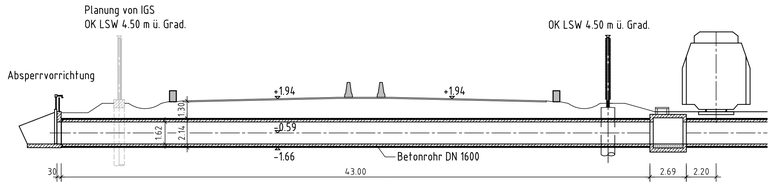


## Draufsicht M.: 1:200

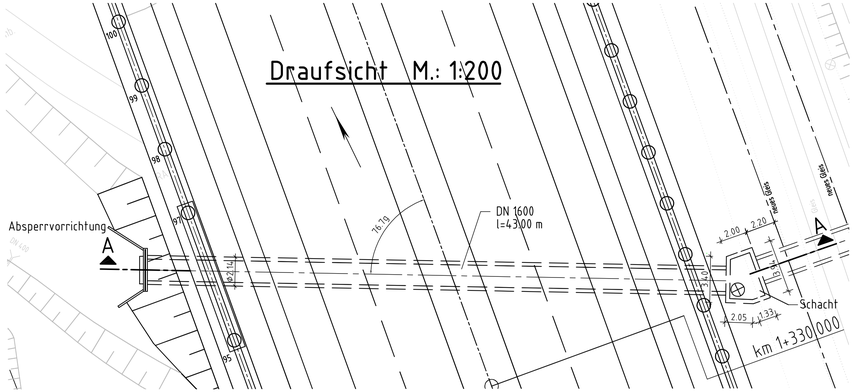


## Ansicht LSW Westseite M. 1:200

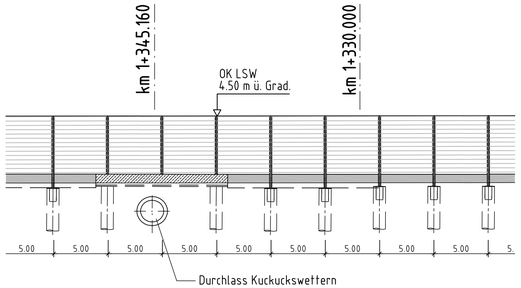


## Ansicht West M 1 : 200

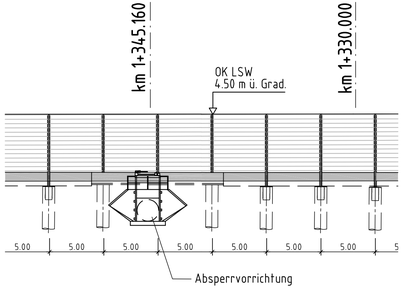


## Ansicht Ost M. 1:200

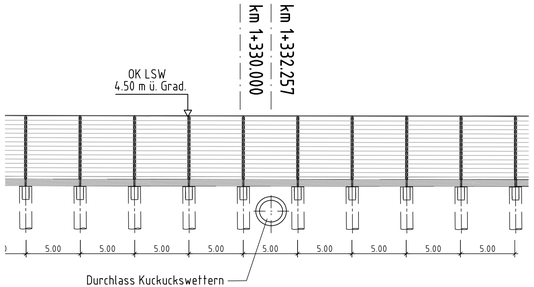


Lagebezugssystem: ETRS89/ Gauß-Krüger/ LS 320

Höhenbezugssystem: DHHN 92/ Höhenstatus 160

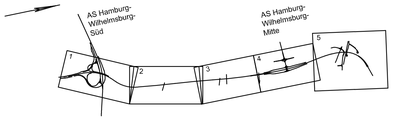


| Nr. | Art der Änderung | Datum | Aufgestellt |
|---|---|---|---|
| | | | |
| | | | |
| | | | |
| | | | |
| | | | |

DEGES


Ingenieurbüro Dipl.-Ing. H. Vössing GmbH
Brunnenstraße 29-31
40223 Düsseldorf
Tel.: 0211/90 54-0


Düsseldorf, den 10.12.2010

i.V.

# Freie und Hansestadt Hamburg

Behörde für Stadtentwicklung und Umwelt
Auftragsverwaltung für die Bundesfernstraßen

Unterlagen Nr. 10.2

Blatt Nr. 6-2

Verlegung Wilhelmsburger Reichsstraße (B 4/75 n)

| | Datum | Name |
|---|---|---|
| bearbeitet | 10.12.10 | Papadopulos |
| geprüft | 10.12.10 | Schröder |
| Planinhalt | Bauwerksplan Durchlass-Kuckuckswettern km 1+330.000 | |
| Maßstab | 1 : 200 | |

## Planfeststellung

aufgestellt: Datum: 20.01.2011

DEGES

geprüft: Datum: 20.01.2011

DEGES

Plotdatei erstellt: Bärbel Papadopulos 20.01.2011 / 16:45 Uhr

Blattgröße: 95.0 x 297 cm ==> Fläche = 0.282 m²
Plotter: NORM_2.ctb
Layout-Manager: Durchlass Kuckuckswettern
Layout: (A4/2DIN) G:\KONSTRUKTE\1325 Bricken B4 B75 n HH Wilhelmsburg\Projektarbeit_intern\CAD-Pläne\Bauwerkspläne\VORPLANUNG\DWG\6_4_BW_Durchlass_Kuckuckswettern.dwg

D / papadopulos
10. 12. 2010 / 16:19