Ansicht Haupttrasse Ostseite M. 1:200

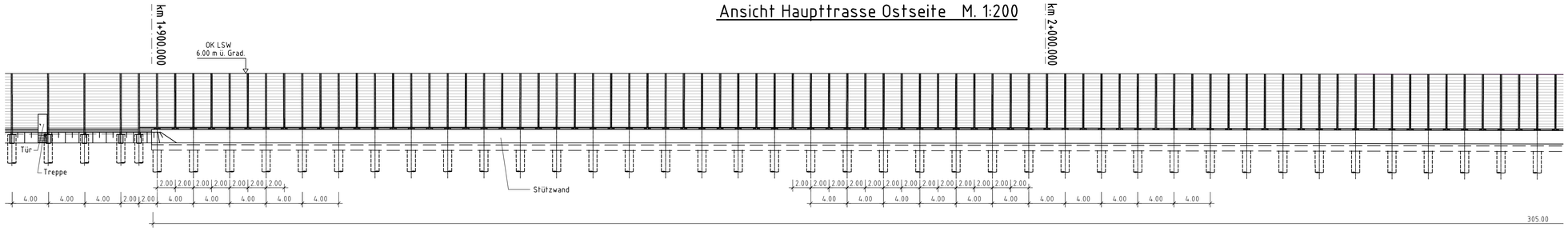

Ansicht Haupttrasse Ostseite M. 1:200



Querschnitt M 1 : 100

km 1+980.000
Bahn-km 07+526.631

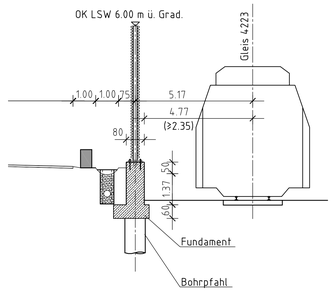

Draufsicht M. 1:200

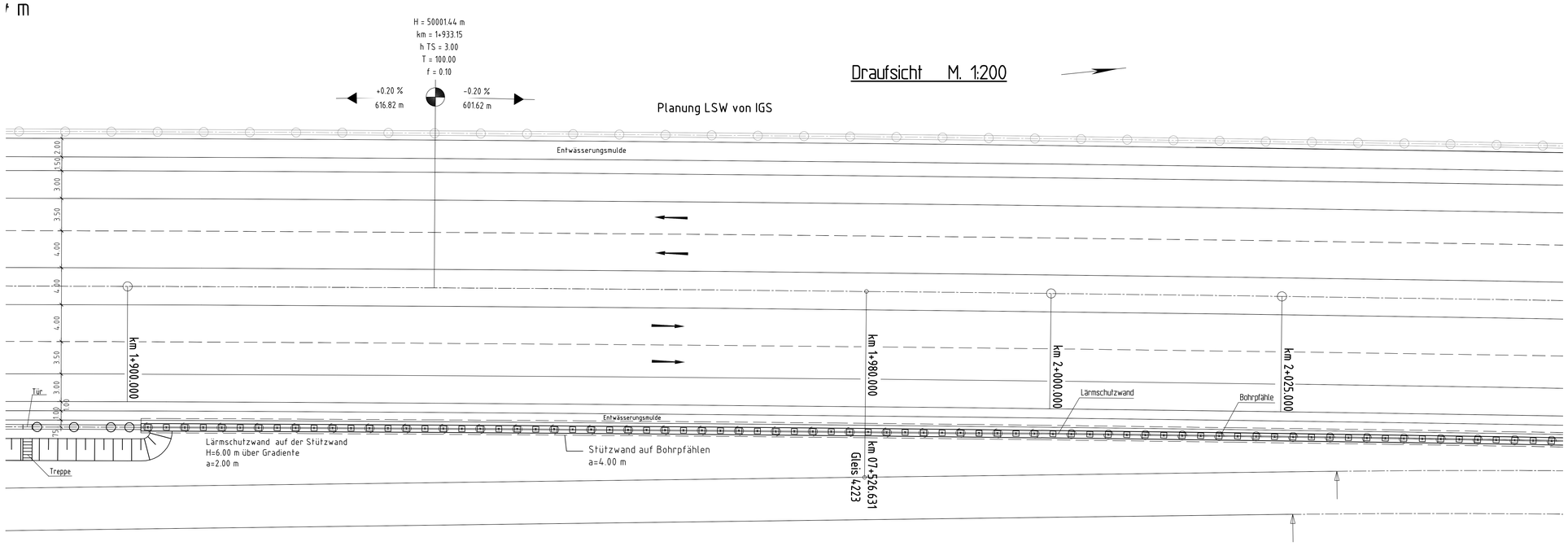

Draufsicht M. 1:200

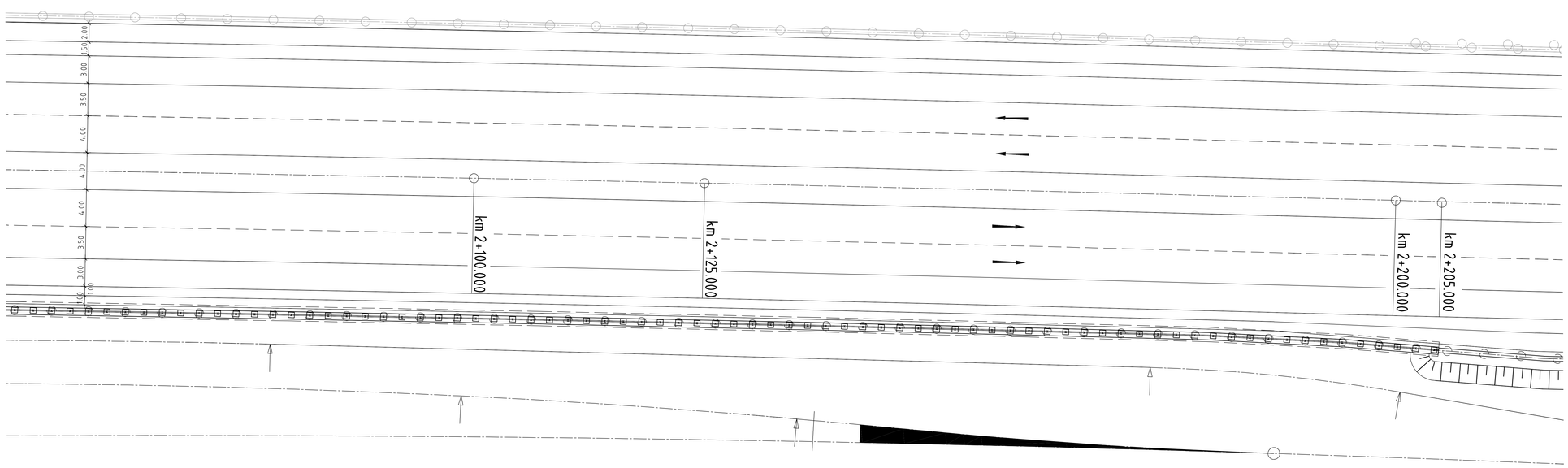

Lagebezugssystem: ETRS89/ Gauß-Krüger/ LS 320

Höhenbezugssystem: DHHN 92/ Höhenstatus 160

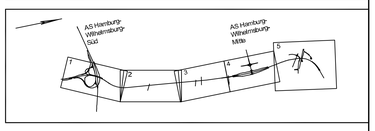

Nr.	Art der Änderung	Datum	Aufgestellt

DEGES

Ingenieurbüro Dipl.-Ing. H. Vössing GmbH
Brunnenstraße 28-31
40223 Düsseldorf
Tel.: 0211/913645
Düsseldorf, den 10.12.2010

Freie und Hansestadt Hamburg
Behörde für Stadtentwicklung und Umwelt
Auftragsverwaltung für die Bundesfernstraßen

Unterlagen-Nr. 10.2
Blatt Nr. 8

Verlegung Wilhelmsburger Reichsstraße (B 4/75 n)

Planfeststellung

	Datum	Name
bearbeitet	10.12.10	Papadopoulos
geprüft	10.12.10	Schröder

Planinhalt: Bauwerksplan Stützwand auf Bohrpfählen

Maßstab: 1 : 200, 1 : 100

aufgestellt: Datum: 20.01.2011 DEGES

geprüft: Datum: 20.01.2011 DEGES

Plotdatei erstellt: Barbel Papadopoulos 19.01.2011 / 09:18 Uhr

Plotzeit: 19.1.11 09:18 Uhr — Fläche = 1.0m²
Plotmaß: 1188 x 841 mm
Layout-Name: NORM_2.dwg
Layout-Anzeigen: 1:200 Layout1
14.12.2008 G:\WORKSTATIONS\PROJEKTE\320 Brücken 04.895 in HH Wilhelmsburg\Projektarbeit_Lifter\CAD-Pläne\Bauwerksplan\W895_AN_NO_GW_01_B_Lifter_Stützwandlösung
D / papadopoulos
BMS: 2310 / 3916