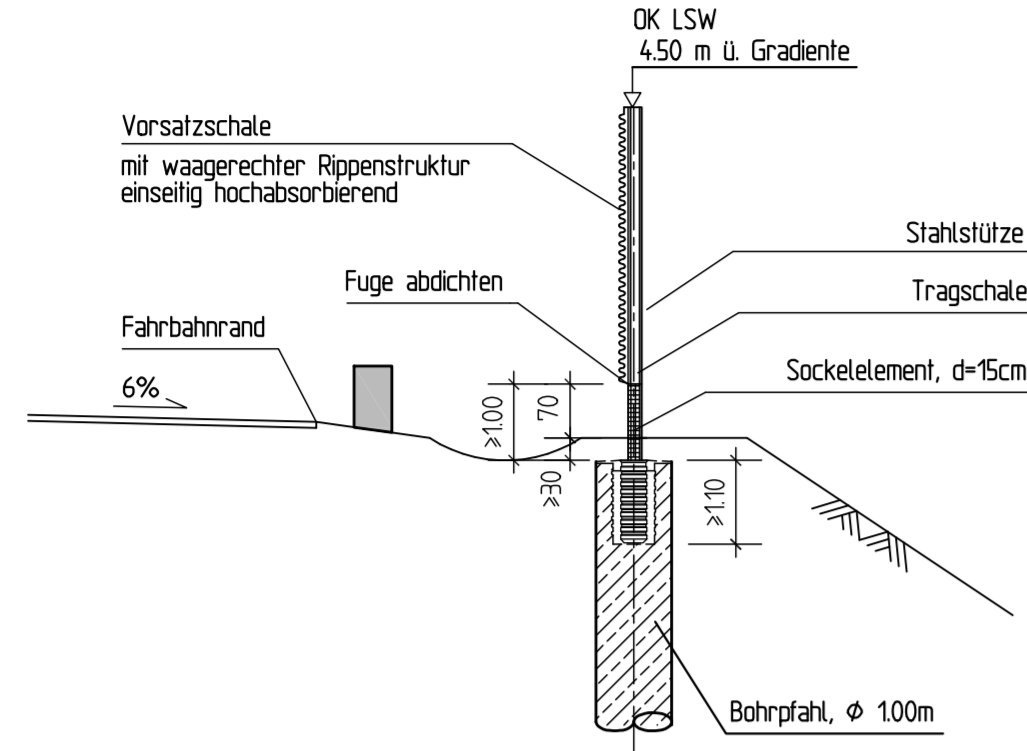
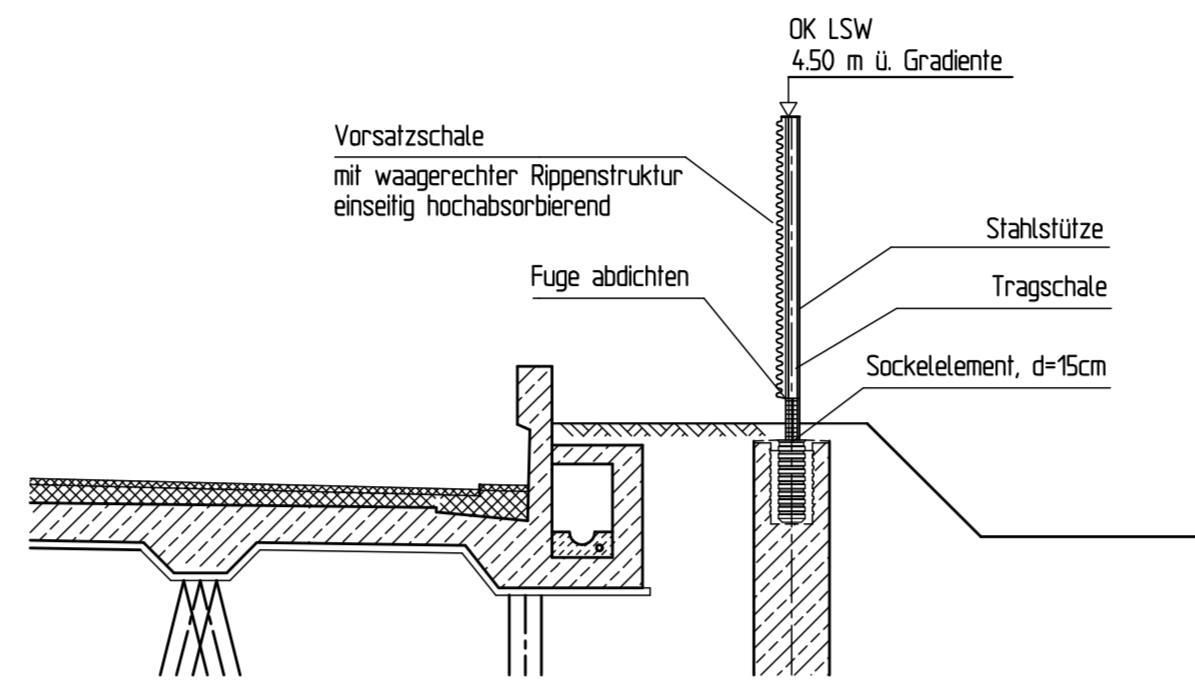


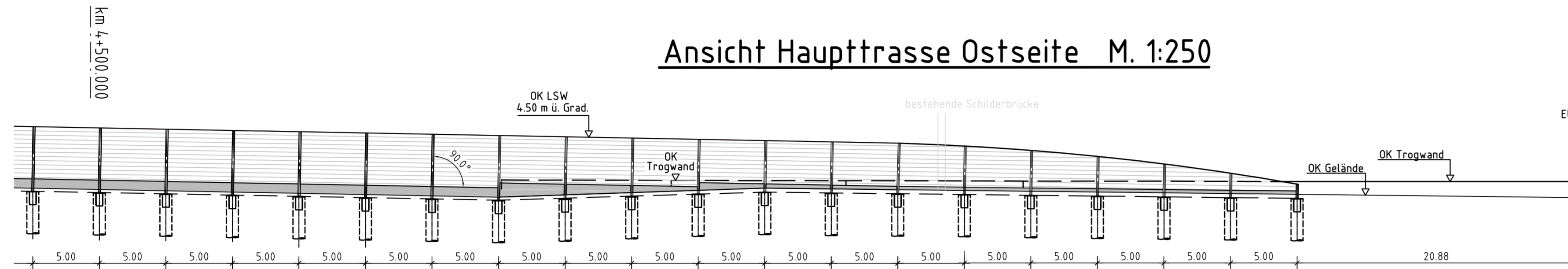
**Regelschnitt M 1:100**  
auf freier Strecke



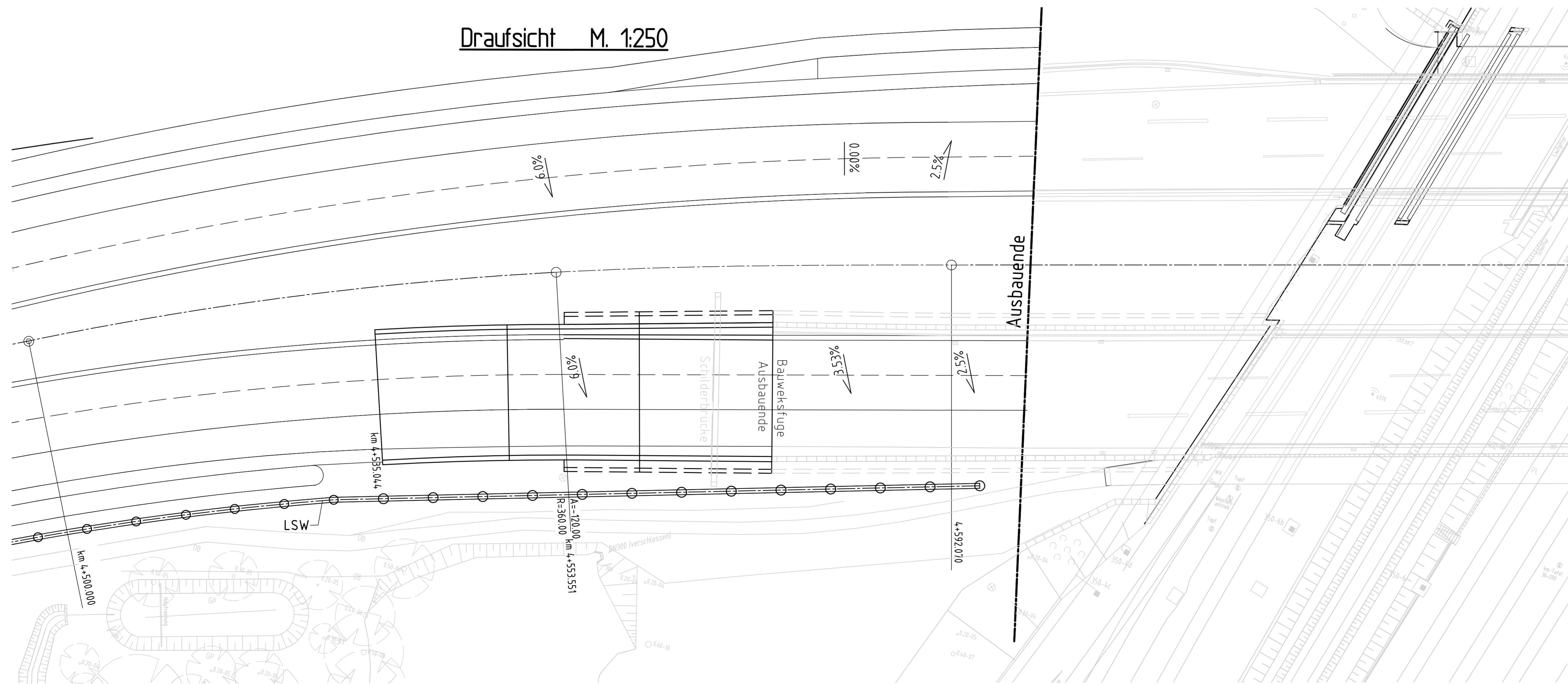
**Regelschnitt M 1:100**  
im Trogbereich



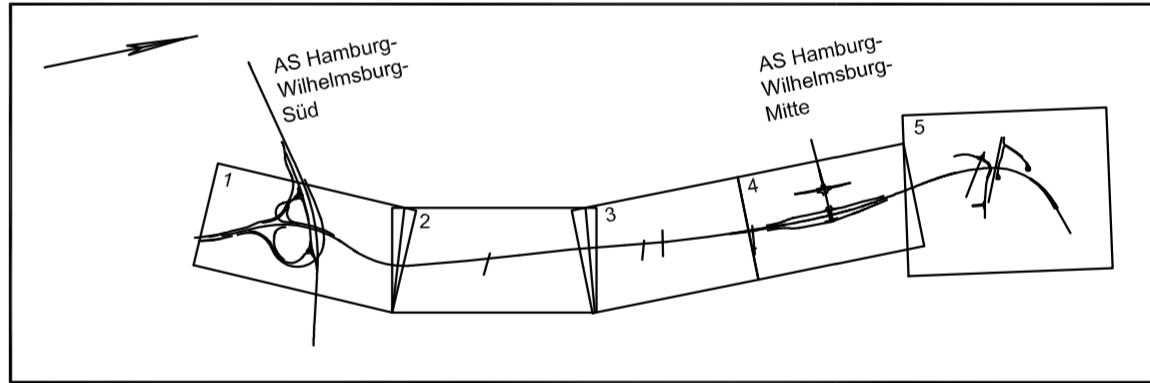
**Ansicht Haupttrasse Ostseite M. 1:250**



**Draufsicht M. 1:250**



Lagebezugssystem: ETRS89/ Gauß-Krüger/ LS 320	Höhenbezugssystem: DHN 92/ Höhenstatus 160
--	---



Nr.	Art der Änderung	Datum	Aufgestellt

**DEGES**

INGENIEURBÜRO  
VÖSSING

Ingenieurin Dipl.-Ing. H. Vössing GmbH  
Bismarckstraße 20-23  
40223 Düsseldorf  
Tel.: 0211 60 54-5  
E-Mail: vossing@vossing.de

Freie und Hansestadt Hamburg  
Behörde für Stadtentwicklung und Umwelt  
Auftragsverwaltung für die Bundesfernstraßen

Unterlagen Nr. 10.3  
Blatt Nr. 18

Verlegung Wilhelmshager Reichsstraße (B 4/75 n)		Datum	Name
bearbeitet	10.12.10	Papadopoulos	
geprüft	10.12.10	Schwöder	
Planinhalt	Bauwerksplan Lärmschutzwand km 4+235.000 - Widerlager EÜ		
Maßstab	1 : 250, 1 : 100, 1 : 50		

aufgestellt:	Datum: 20.01.2011	geprüft:	Datum: 20.01.2011
DEGES	<i>[Signature]</i>	DEGES	<i>[Signature]</i>

Blattgröße: 328 x 594 cm ... Fläche: 0.194 m²  
 Projekt: ...  
 LSW 1:480 - 2:475  
 E:\VONSTR\PROJEKTE\5899\_LSW\_an\_der\_B4\_B75\_in\_HH\Wilhelmsburg\Projektarbeit\Intern\CAD-Plane\Bauwerksplan\DWG\LSW\_B.dwg  
 (A2008)