



Hamburgs historische Karten



Geoinformation
Vermessung



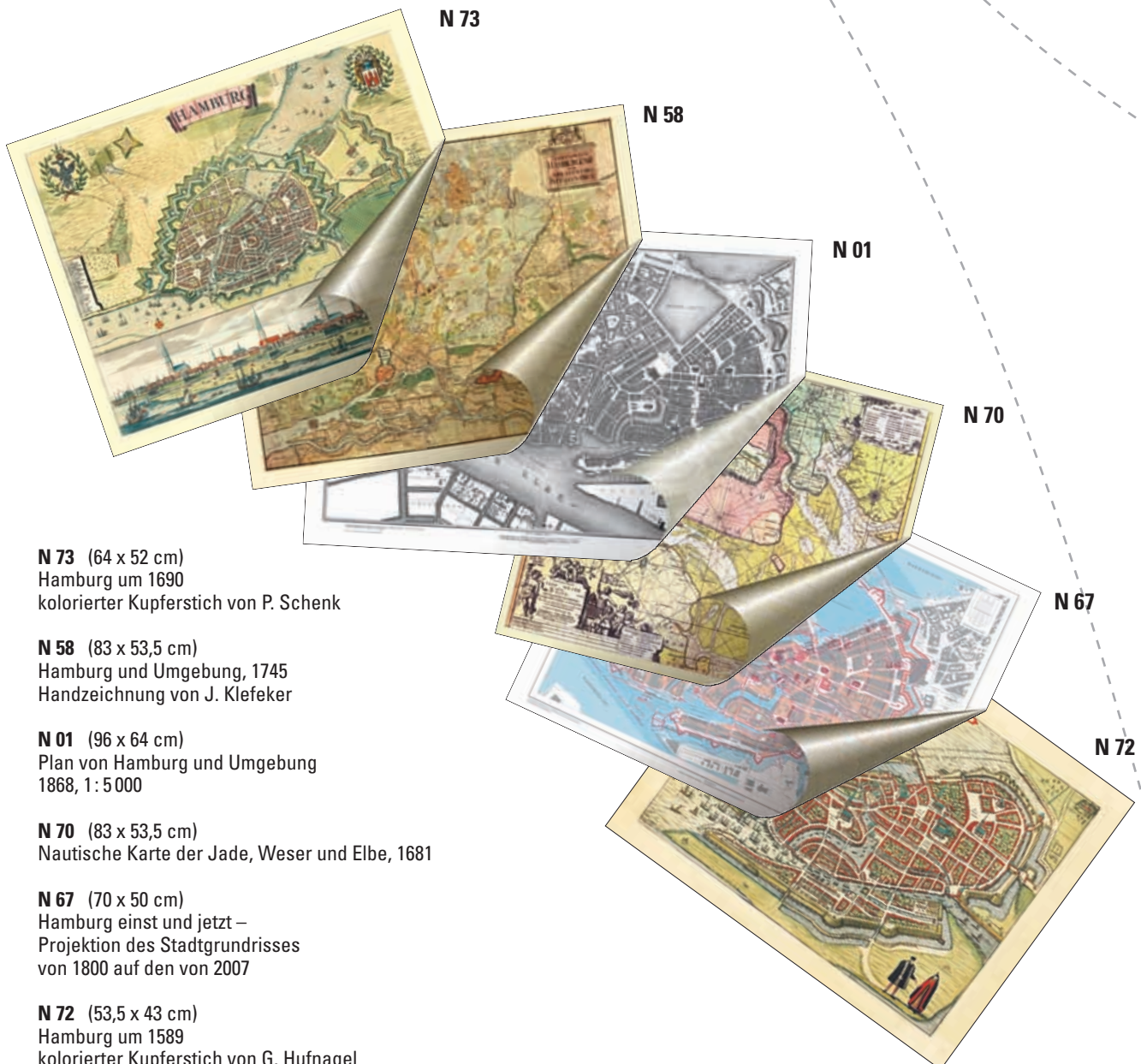
Hamburgs historische Karten

Historische Karten des Landesbetriebs Geoinformation und Vermessung und des Staatsarchivs Hamburg

Karten über Hamburg haben eine lange Geschichte. Und sie machen Geschichte anschaulich – den Wandel der Stadt ebenso wie den der kartographischen Darstellung und ihrer Themen selbst. Der Landesbetrieb Geoinformation und Vermessung hat einige besonders interessante Beispiele aus seinen Beständen reproduziert und bietet sie zum Verkauf an. Ebenso

das Staatsarchiv Hamburg, mit dem Verein für Hamburgische Geschichte als Herausgeber. Die Schönheit und Vielfalt dieser kleinen Kunstwerke möchten wir Ihnen hier vorstellen – vielleicht ist auch für Sie etwas Passendes dabei.

Alle Karten kosten je 10,00 € inkl. Umsatzsteuer. (Stand 2008)



N 73 (64 x 52 cm)
Hamburg um 1690
kolorierter Kupferstich von P. Schenk

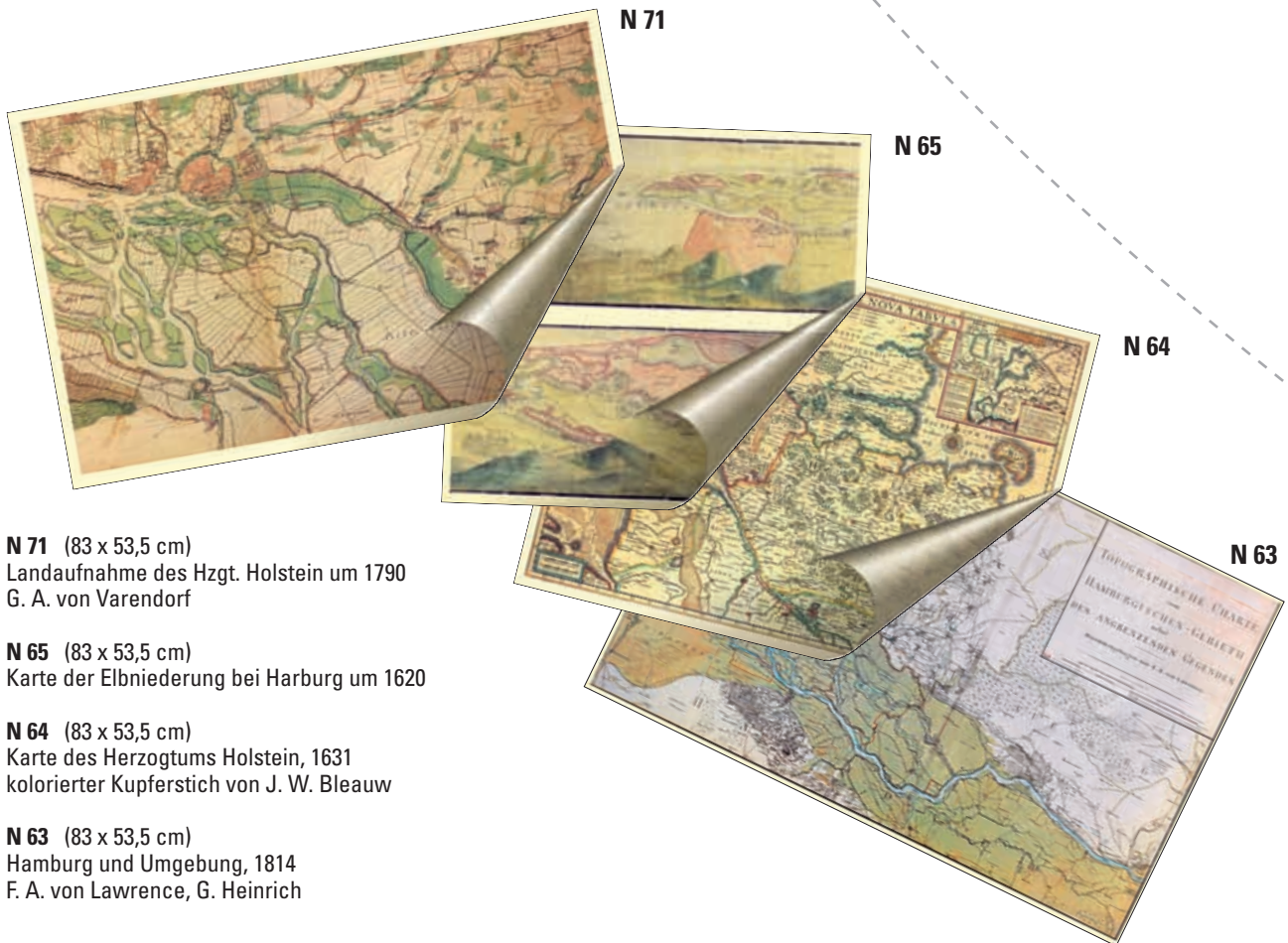
N 58 (83 x 53,5 cm)
Hamburg und Umgebung, 1745
Handzeichnung von J. Klefeker

N 01 (96 x 64 cm)
Plan von Hamburg und Umgebung
1868, 1:5000

N 70 (83 x 53,5 cm)
Nautische Karte der Jade, Weser und Elbe, 1681

N 67 (70 x 50 cm)
Hamburg einst und jetzt –
Projektion des Stadtgrundrisses
von 1800 auf den von 2007

N 72 (53,5 x 43 cm)
Hamburg um 1589
kolorierter Kupferstich von G. Hufnagel

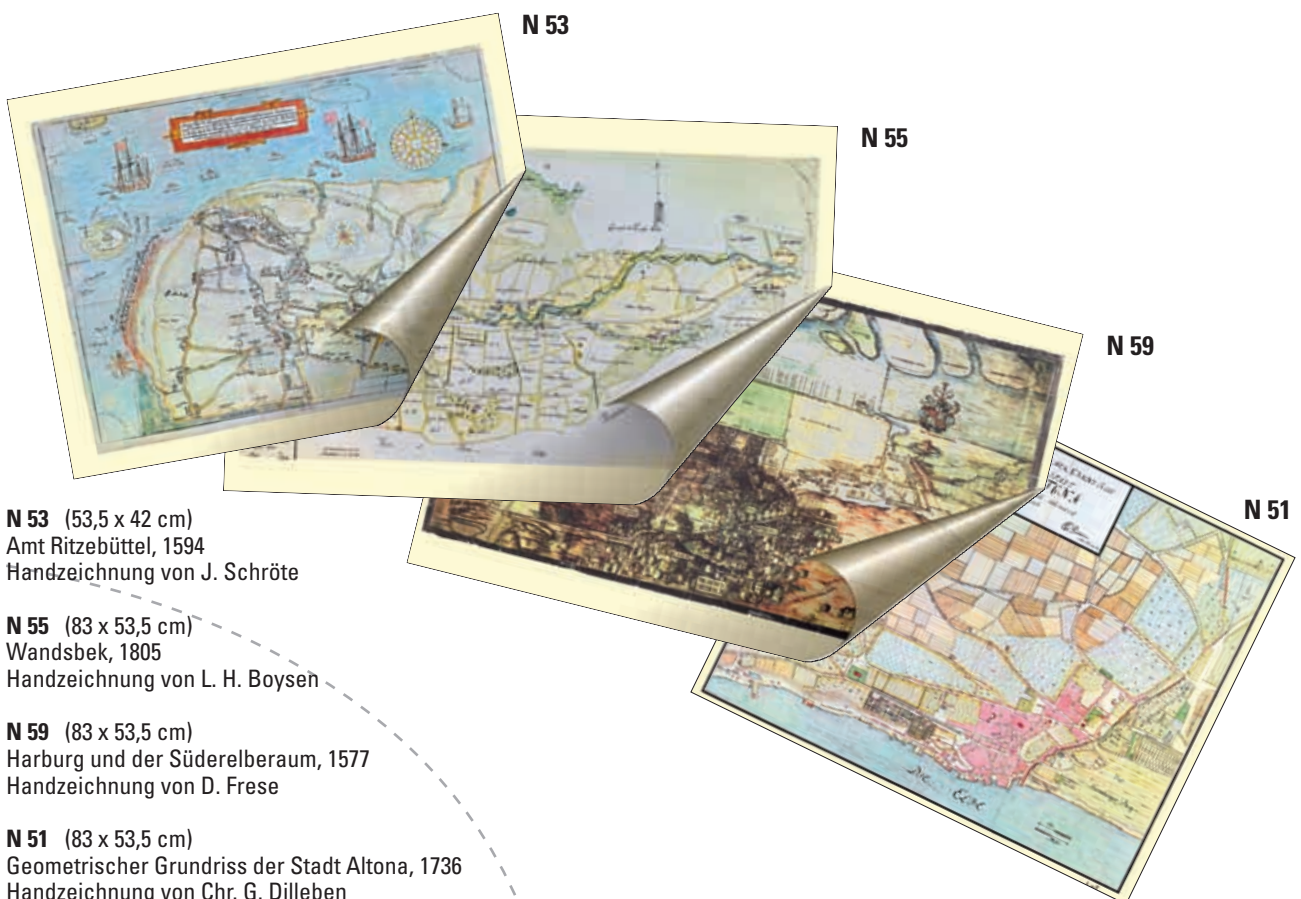


N 71 (83 x 53,5 cm)
Landaufnahme des Hzgt. Holstein um 1790
G. A. von Varendorf

N 65 (83 x 53,5 cm)
Karte der Elbniederung bei Harburg um 1620

N 64 (83 x 53,5 cm)
Karte des Herzogtums Holstein, 1631
kolorierter Kupferstich von J. W. Bleauw

N 63 (83 x 53,5 cm)
Hamburg und Umgebung, 1814
F. A. von Lawrence, G. Heinrich



N 53 (53,5 x 42 cm)
Amt Ritzebüttel, 1594
Handzeichnung von J. Schröte

N 55 (83 x 53,5 cm)
Wandsbek, 1805
Handzeichnung von L. H. Boysen

N 59 (83 x 53,5 cm)
Harburg und der Süderelberaum, 1577
Handzeichnung von D. Frese

N 51 (83 x 53,5 cm)
Geometrischer Grundriss der Stadt Altona, 1736
Handzeichnung von Chr. G. Dilleben



N 04

N 04 (94,5 x 68 cm)
Hamburgische Cataster-Karte Uhlenhorst
1908, 1: 5 000



N 07

N 07 (74 x 51,5 cm)
Hamburgische Cataster-Karte Geesthacht
1921, 1: 5 000



N 05

N 05 (73 x 51,5 cm)
Hamburgische Cataster-Karte Nettelnburg
1918, 1: 5 000




N 06

N 06 (73 x 51,5 cm)
Hamburgische Cataster-Karte Bergedorf
1919, 1: 5 000



N 02

N 02 (94 x 65,5 cm)
Hamburgische Cataster-Karte
Innenstadt, 1872, 1: 1000



N 08

N 08 (77,5 x 63 cm)
Entwurf zum Aufbau des abgebrannten
Teils der Stadt Hamburg, um 1842



N 09

N 09 (90 x 60 cm)
Karte der Stadt Bergedorf
1875, 1: 5 000




N 66

N 66 (83 x 53,5 cm)
Karte der Postwege, 1758

N 68



N 52



N 03



N 60



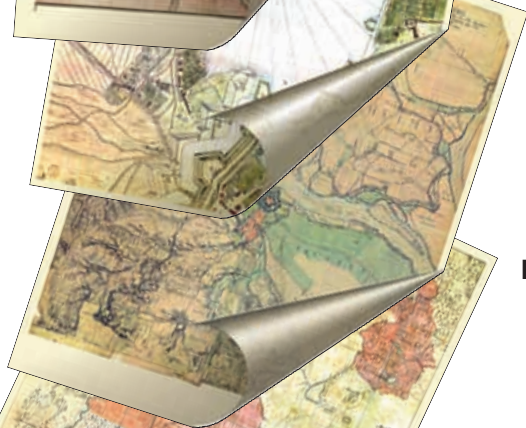
N 57



N 54



N 50



N 56



N 74



N 68 (60 x 80 cm)
Die Elbkarte von 1568, Ausschnitt Hamburg
Handzeichnung von Melchior Lorichs

N 52 (53,5 x 83 cm)
Bergedorf und Umgebung, 1593
Handzeichnung von Hans Freße

N 03 (68,5 x 62 cm)
Vermessungsriß der Gemarkung Harburg, 1875

N 60 (53,5 x 83 cm)
Die Herrschaft Pinneberg, 1787
Handzeichnung von J. F. Lindelof

N 57 (53,5 x 83 cm)
Die Elbinseln, 1702
Handzeichnung

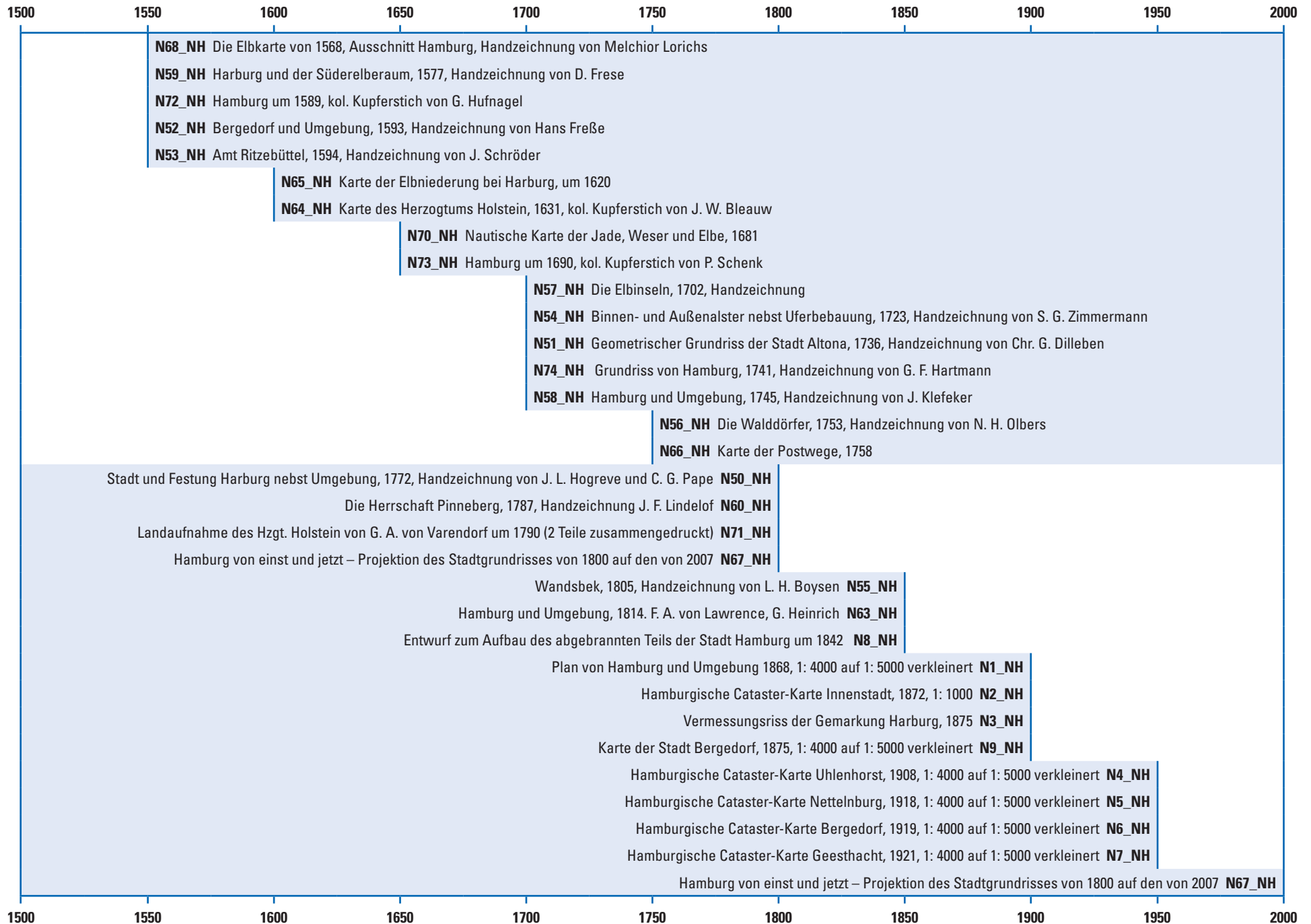
N 54 (53,5 x 83 cm)
Binnen- und Außenalster nebst Uferbebauung, 1723
Handzeichnung von S. G. Zimmermann

N 50 (53,5 x 83 cm)
Stadt und Festung Harburg nebst Umgebung, 1772
Handzeichnung von J. L. Hogreve und C. G. Pape

N 56 (53,5 x 83 cm)
Die Walddörfer 1753
Handzeichnung von N. H. Olbers

N 74 (66 x 92 cm)
Grundriß von Hamburg, 1741
Handzeichnung von G. F. Hartmann

Hamburgs historische Karten – chronologische Übersicht



Kontakt

Freie und Hansestadt Hamburg | Landesbetrieb Geoinformation und Vermessung

Sachsenkamp 4 | 20097 Hamburg

Postanschrift: Postfach 10 05 04 | 20003 Hamburg | Telefon (040) 4 28 28 - 0 | Telefax (040) 4 28 26 - 59 66

www.geoinfo.hamburg.de | info@gv.hamburg.de

Kundenzentrum

Sachsenfeld 7 – 9 | 20097 Hamburg

Montag, Dienstag, Mittwoch, Freitag 8.00 – 13.00 Uhr; Donnerstag 8.00 – 16.00 Uhr

Karten- und Luftbildvertrieb Telefon (040) 4 28 26 - 50 40 | Telefax (040) 4 28 26 - 59 60

Staatsarchiv | Verein für Hamburgische Geschichte

Kattunbleiche 19 | 22041 Hamburg | Telefon (040) 4 28 31 - 32 00 | Telefax (040) 4 28 31 - 32 01

Hier nur Verkauf der Karten N50 bis N74