



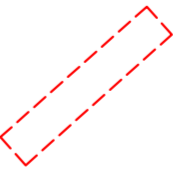
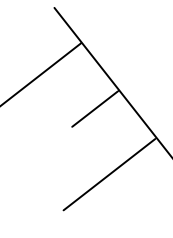
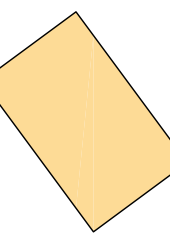
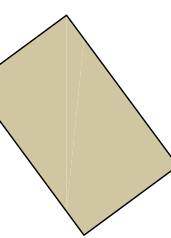
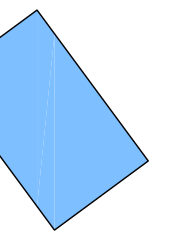



# Hausboote auf dem Eilbekkanal

## Legende

-  Steg (l >= 1,25 m; schematische Lage)
-  Befestigungspfosten
-  Übergabepunkt Leitungsmedien (Lage in Abhängigkeit vom Steg)
-  Porte (Lage schematisch)
-  optionale Lage eines 2. Rettungsweges (lichte Breite = > 1,0 m; seine Lage definiert sich durch die Liegerarchitektur und die Böschungsvegetation)
-  Böschung
-  öffentliche Verkehrsfläche
-  Gebäude
-  Gewässer
- 

Entwurf

Stand 08.06.07

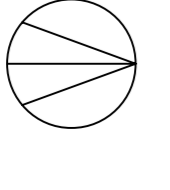
Der Steg muss zwischen den Befestigungspfosten geplant werden.

Die lichte Stegbreite beträgt mindestens 1,25 m.

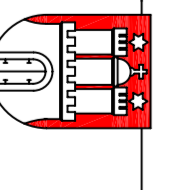
Die Lage des Stegs ist - den liegerseitigen Erfordernissen entsprechend - örtlich an die Vegetation anzupassen.

Der Übergabepunkt für die Leitungsmedien ist möglichst wassernah an die örtliche Vegetation anzupassen.

**Maßangaben in Meter.**  
Baumstandorte unverbindlich.



FREIE UND HANSESTADT HAMBURG

 **Hausboote am Eilbekkanal**  
**Liegefeldplan B**  
Maßstab 1 : 250 (im Original)

Bezirk Hamburg - Nord      Ortsteil 422/15

