

## VU + RAHMENPLAN DIEBSTEICH

ERGEBNISSE DER

ONLINEBETEILIGUNG

Diebsteich  
Mitte Altona



## Auswertung der Beiträge und Kommentare Online-Beteiligung VU und Rahmenplan Diebsteich

Die Behörde für Stadtentwicklung und Wohnen hat vom 22.06.2018 bis 15.08.2018 eine Online-Beteiligung durchgeführt, um möglichst vielen Hamburgerinnen und Hamburgern die Gelegenheit zu geben, eigene Anregungen und Ideen in die Planungen für die Umfeldentwicklung am Diebsteich einzubringen.

Im Folgenden finden Sie eine Zusammenfassung der Ergebnisse der Online-Beteiligung. Die TeilnehmerInnen konnten eigene Beiträge verfassen sowie die Beiträge anderer kommentieren. Für einen besseren Überblick wurden diese inhaltlich und thematisch gruppiert. Die Häufigkeit der Nennungen wurde in Klammern angegeben. Die einzelnen Originalbeiträge und Originalkommentare der TeilnehmerInnen können Sie im ursprünglichen Wortlaut nachlesen unter:

[www.hamburg.de/diebsteich-onlinebeteiligung](http://www.hamburg.de/diebsteich-onlinebeteiligung)

Vereinzelt wurden Beiträge oder Kommentare anderen Themen zugeordnet.

### Thema: Architektur und Städtebau

*Insgesamt 7 Beiträge und 7 Kommentare*

- Erhalt von Bestandsgebäuden und -plätzen (7x)  
(ThyssenKrupp-Schulte-Areal Waidmannstraße (5x), Verwaltungsgebäude Melosch Waidmannstraße (1x), Vorplatzgestaltung Posthochhaus Kaltenkircher Platz (1x))
- Projekt Neubau Fern- und Regionalbahnhof / Empfangsgebäude mit zwei Hochpunkten (5x)
  - Diskussion um Architektur des geplanten Bahnhofs (2x)
  - Ablehnung des Hochhauskonzeptes (3x)

### Thema: Freiraum und Umwelt

*Insgesamt 9 Beiträge und 5 Kommentare*

- Erhalt von Bäumen (6x)
- Grünflächen und Naherholung (9x)
  - Naherholungsräume schaffen (2x)
  - Friedhof Diebsteich: erhalten (3x), zu Park umnutzen (2x)
  - Kleingartenverein: erhalten, ggf. für Öffentlichkeit nutzbar machen (1x)
  - Wasser als sichtbares Element bei Freiraumplanung berücksichtigen (1x)
- Lärmschutz (11x)
  - in Wohngebieten (v.a. Ausweich-Verkehr verhindern) (7x)  
(Allgemein (2x), Isebekstraße (3x), Augustenburger Straße (1x), Am Diebsteich (1x))
  - an vielbefahrenen Straßen (Kieler Straße, Holstenkamp) (3x)
    - durch geschlossene Bauweise (2x)
    - durch Verkehrsminderung / ÖPNV-Ausbau (1x)
  - durch Pflanzen (geplante Buslinie, Isebekstraße) (1x)

## Thema: Sport und Freizeit

*Insgesamt 2 Beiträge und 2 Kommentare*

- Erhalt der Sportflächen im Freien (3x)
- Ausbau der Sportflächen unter Berücksichtigung von Konflikten mit angrenzender Wohnbebauung (1x)

## Thema: Gewerbe und Arbeit

*Insgesamt 7 Beiträge und 7 Kommentare*

- Erhalt von Gewerbe und Industrie im Quartier (4x)
  - Waidmannstraße/Große Bahnstraße/Haferweg (2x)
  - ThyssenKrupp-Schulte-Gelände (1x)
  - Schleswiger Straße / Am Diebsteich / Schützenstraße / Leunastraße (1x)
- Kleine Gewerbeeinheiten schaffen (2x)
- Nutzungen (4x)
  - Konflikten zwischen verschiedenen Nutzungen vorbeugen, v.a. bei Neubauten (2x)
  - (Flächenintensive) gewerbliche Nutzungen stapeln (1x) bzw. unterirdisch bauen (1x)

## Thema: Verkehr und Mobilität

*Insgesamt 36 Beiträge und 28 Kommentare*

- Fahrradinfrastruktur (27x)
  - Ausbau der Fahrradwege (22x)  
(Waidmannstraße (7x) [Kopfsteinpflaster erhalten (3x) vs. Abschaffen (2x)], Überquerung Stresemannstraße (1x), Plöner Straße (2x), allgemein (7x, davon 3x Radschnellwege), Querung der Bahngleise/des Bahnhofs (8x), Memellandallee (1x))
  - Stadtrad-Stationen (2x)
  - Diebstahlsichere Fahrradabstellanlagen (1x)
  - Gute Verkehrsleitung auch während Bauphase (2x)
- Fußgängerinfrastruktur (9x)
  - Ausbau der Fußgängerwege (7x)  
(Waidmannstraße (1x), Überquerung Stresemannstraße (1x), Querung der Bahngleise/des Bahnhofs (3x), allgemein (2x))
  - Gute Verkehrsleitung auch während Bauphase (2x)
- PKW-Verkehr (26x)
  - Wohnquartiere: autofrei (2x)
  - Verkehrsberuhigte Zone/Anwohnerparken (17x)  
(Isebekstraße (10x) Kieler Straße/Fruchtallee/Doormannsweg/Alsenplatz (2x), Langenfelder Straße (2x), Harkortstraße (1x), allgemein (2x))
  - Bahnhof (6x)  
(möglichst unattraktiv für MIV gestalten (3x) vs. ausreichen Parkplätze einplanen, um umliegende Straße nicht zusätzlich zu belasten (3x))
  - Schaffung von Carsharing-Angeboten (1x)

- ÖPNV (15x)
  - Ausbau der Buslinien (9x)  
(von/nach Eimsbüttel ( 3x), Anschluss an U-Bahn (2x), von/nach Othmarschen (2x), von/nach Bahrenfeld (1x), allgemein (1x))
  - S-Bahnverkehr: zwei Bahnsteige für komfortables Umsteigen und guten Betriebsablauf nötig (3x)
  - Bahnsteige über befahrbare Rampe für Radfahrer erreichbar machen (1x)
  - Überdachte Bussteige am Bahnhof (1x)
  - Bahn-Anbindungen in Umland ausbauen (1x)
- (LKW-) Lieferverkehr der ansässigen Betriebe darf nicht wesentlich eingeschränkt werden (auch während Bauphase) (1x)

### **Thema: Wohnen**

*Insgesamt 19 Beiträge und 14 Kommentare*

- Wohnbebauung (6x)
  - Große Wohneinheiten (z.B. für Großfamilien) (2x)
  - Sozialen und bezahlbaren Wohnraum schaffen (2x)
  - Inklusion nach Standards von Mitte Altona (1x)
  - Baugemeinschaften (1x)
- Flächenintensive gewerbliche Nutzungen zugunsten eines urbanen Quartiers verlagern (4x)  
(Post + Metro (3x), allgemein (1x))
- Umnutzung des Thyssen-Schulte-Geländes zu Wohnquartier (3x)
- Café Buena Vista erhalten (2x)
- Vorhandene Nutzungsmischung im Quartier erhalten (1x)

### **Thema: Nachbarschaft und Soziales**

*Insgesamt 2 Beiträge und 3 Kommentare*

- Café Buena Vista als Nachbarschaftstreffpunkt erhalten (4x)

### **Thema: Sonstiges**

*Insgesamt 2 Beiträge und 4 Kommentare*

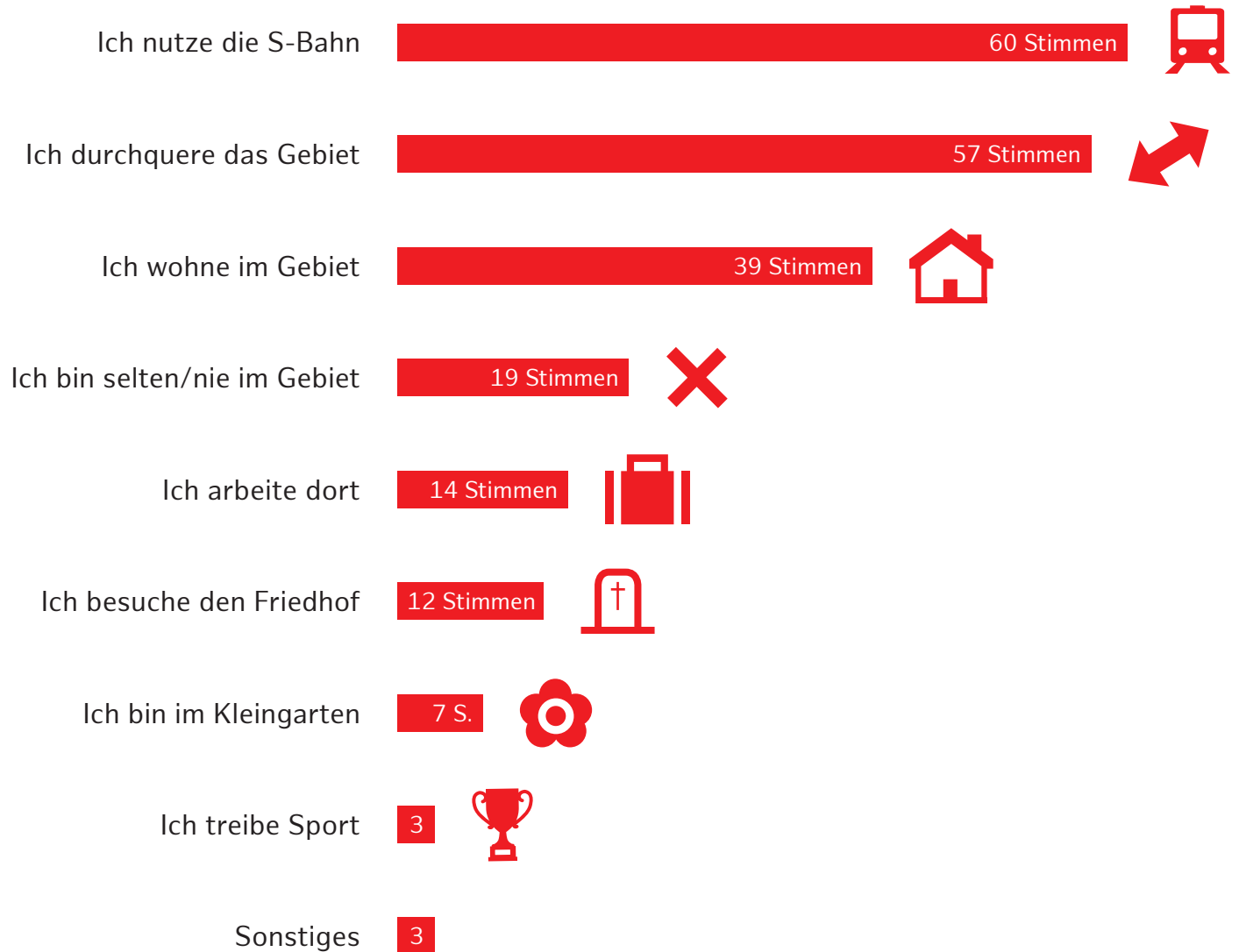
- Bau einer Moschee (2x)

## Auswertung der Umfrage Online-Beteiligung VU und Rahmenplan Diebsteich

Neben der Möglichkeit, eigene Beiträge und Kommentare zu verfassen wurde auch eine Umfrage durchgeführt. Die Ergebnisse sind im Folgenden dargestellt.

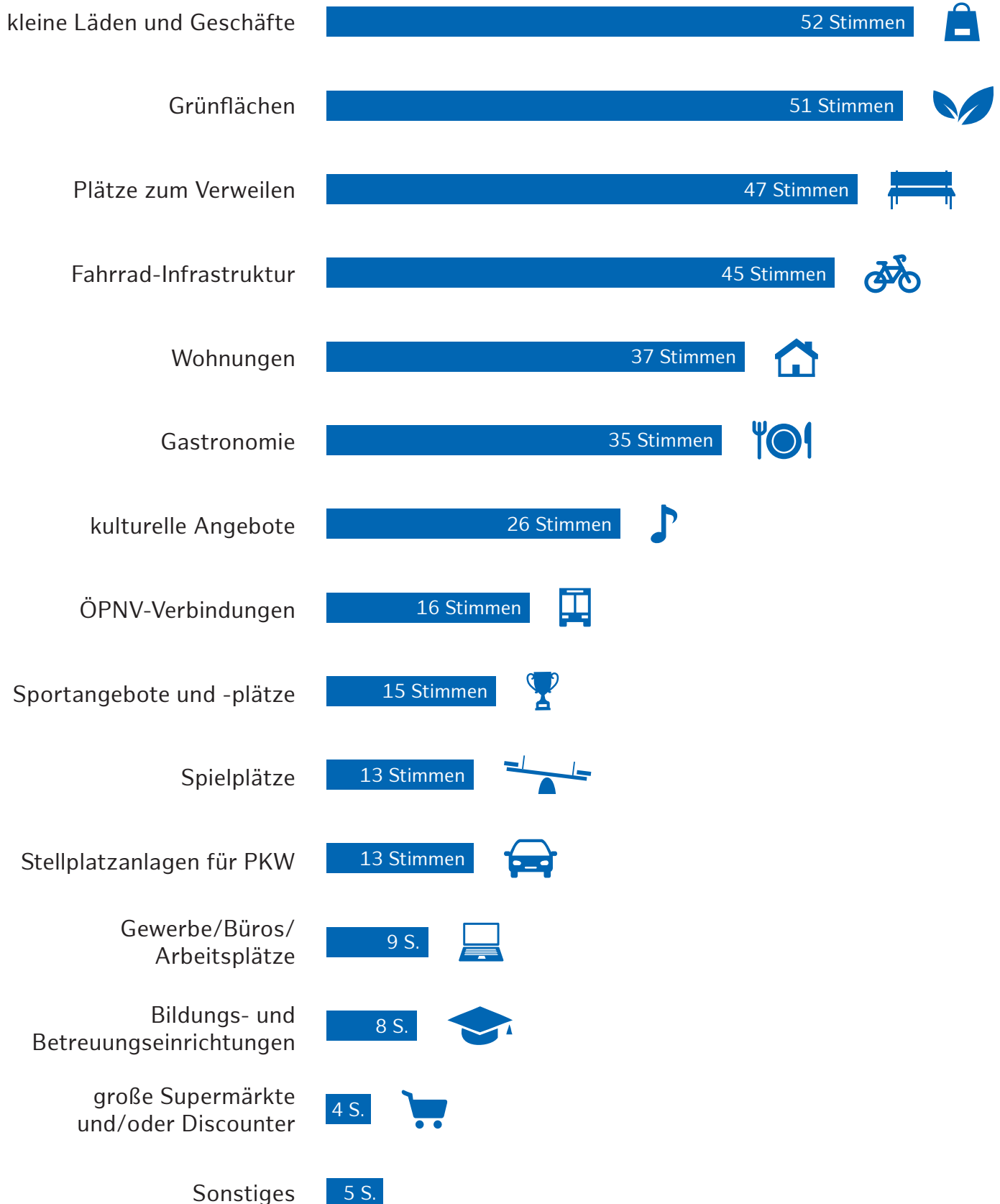
### Frage 1

**Was tun Sie, wenn Sie sich im Gebiet am Diebsteich aufhalten oder das Gebiet besuchen?**




Frage 2

**Welche Nutzungen oder Funktionen vermissen Sie im Gebiet bzw. was sollte dort häufiger vorhanden sein?**



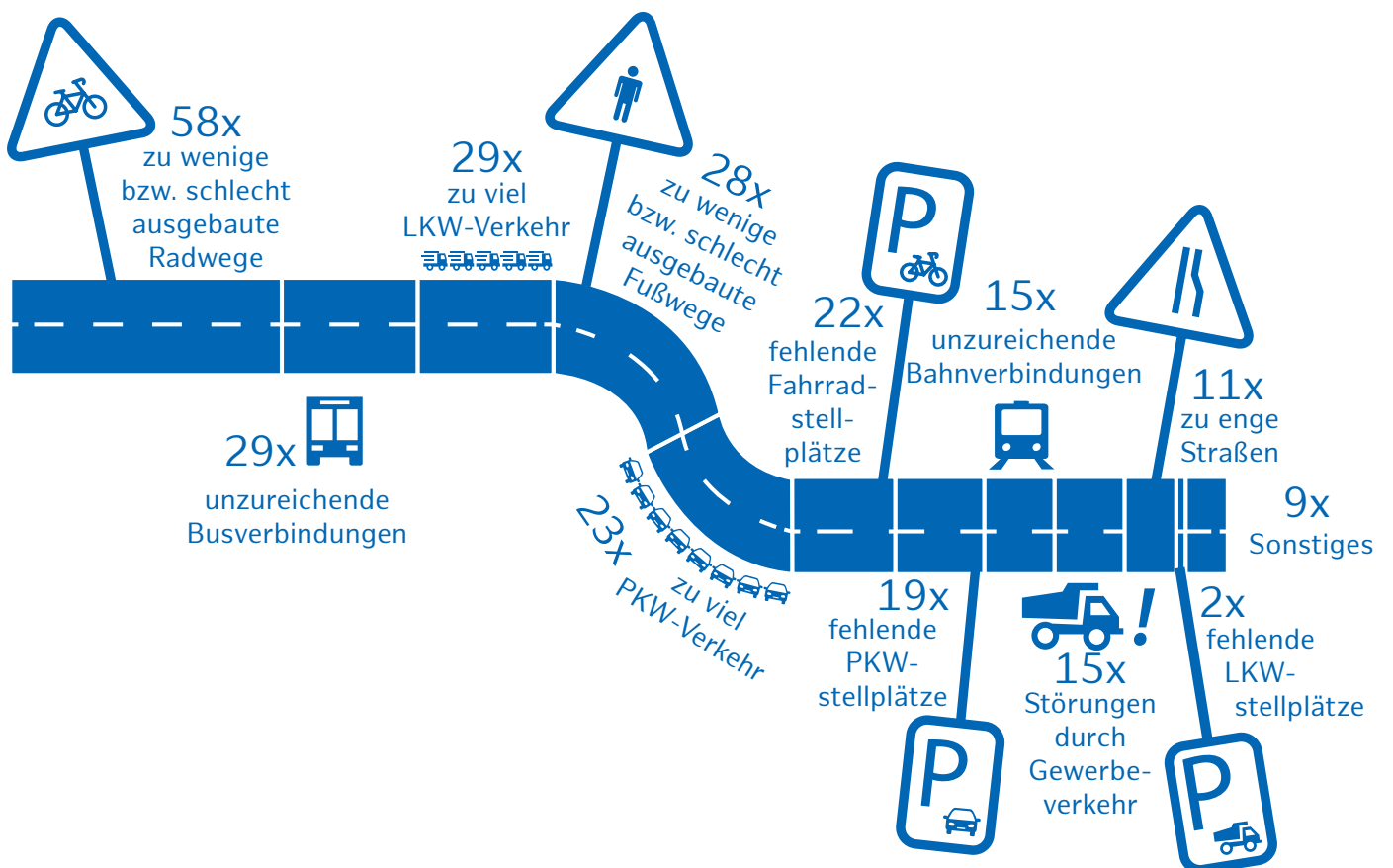
Frage 3

Welche Verkehrsmittel nutzen Sie überwiegend, wenn Sie im Gebiet am Diebsteich unterwegs sind?



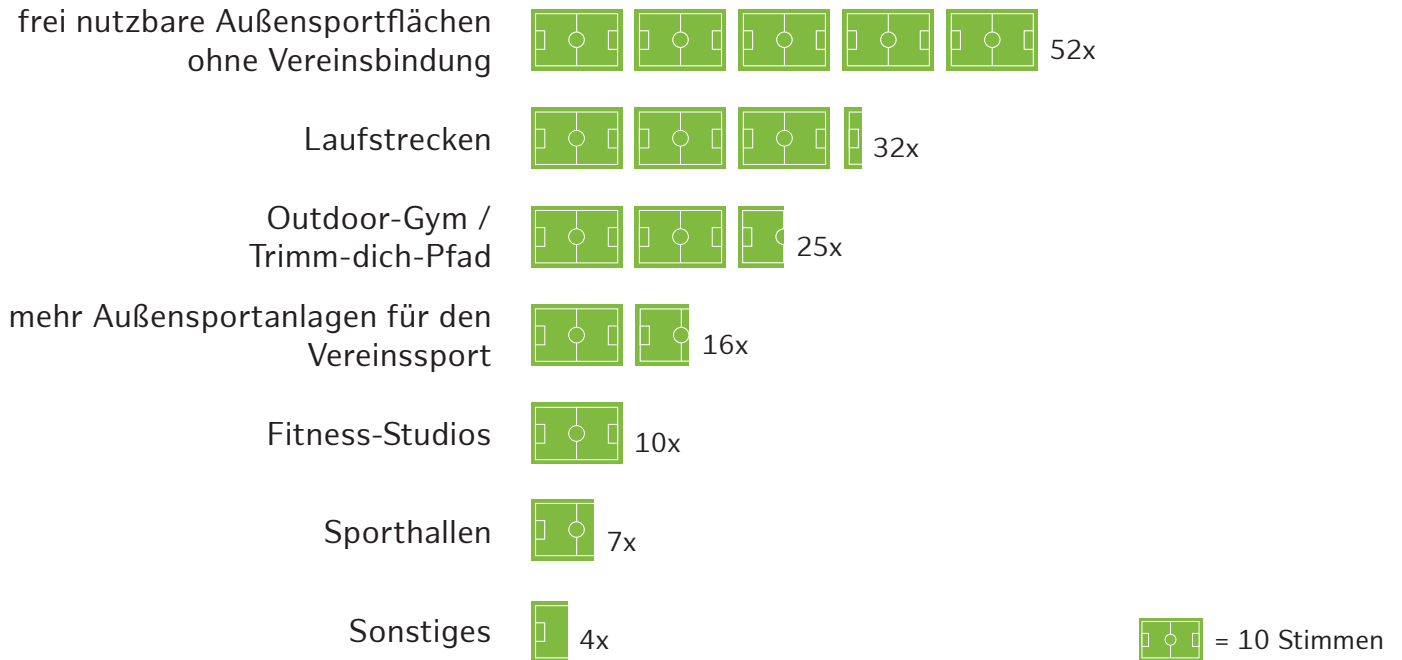
Frage 4

Welche Mängel oder Defizite sehen Sie im Bereich Verkehr am Diebsteich?



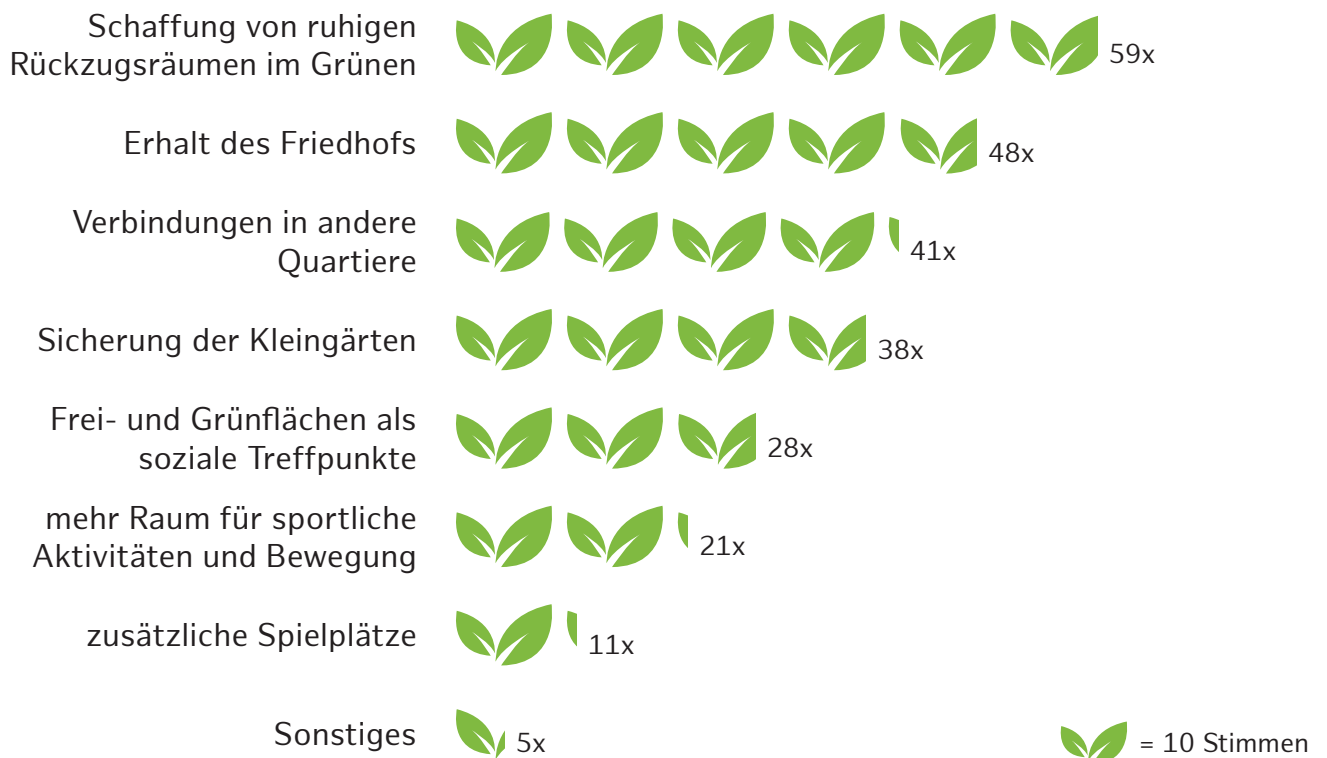
Frage 5

**Bereits heute befinden sich Sportflächen im Gebiet am Diebsteich. Welche zusätzlichen sportlichen Angebote wünschen Sie sich bzw. welche Angebote fehlen vor Ort?**



Frage 6

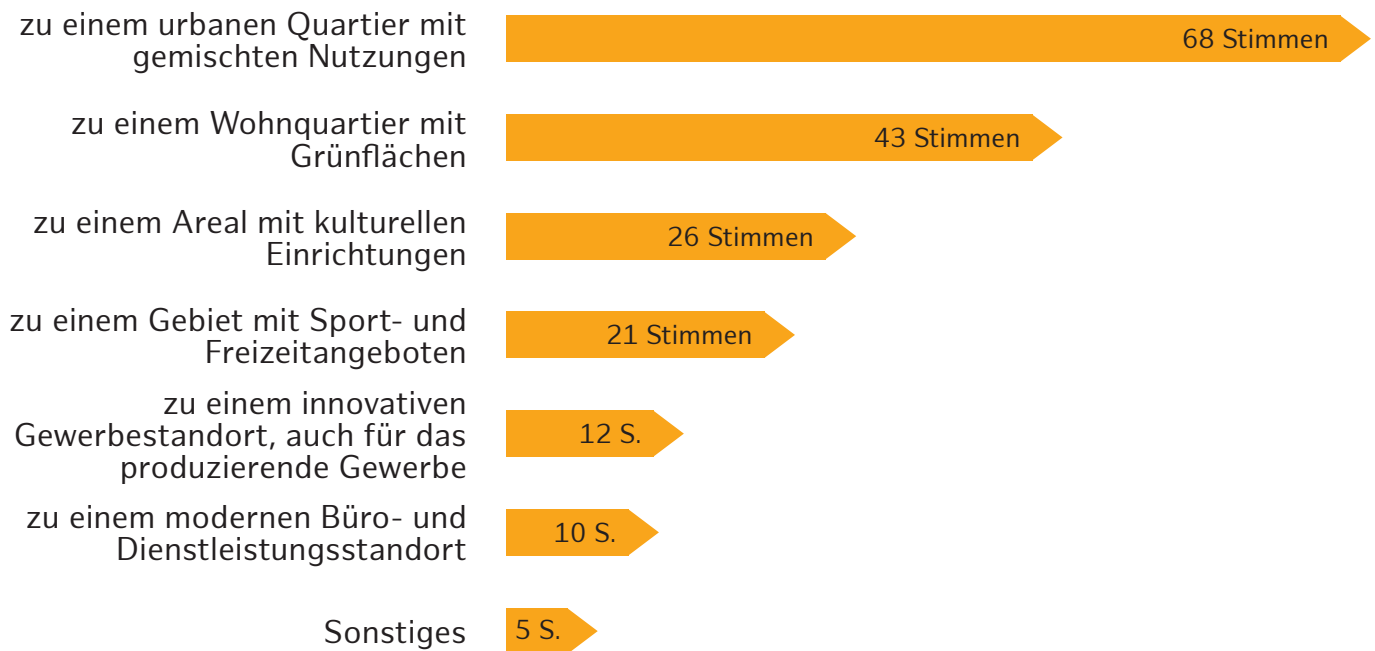
**Was wünschen Sie sich für die Frei- und Grünflächen am Diebsteich?**





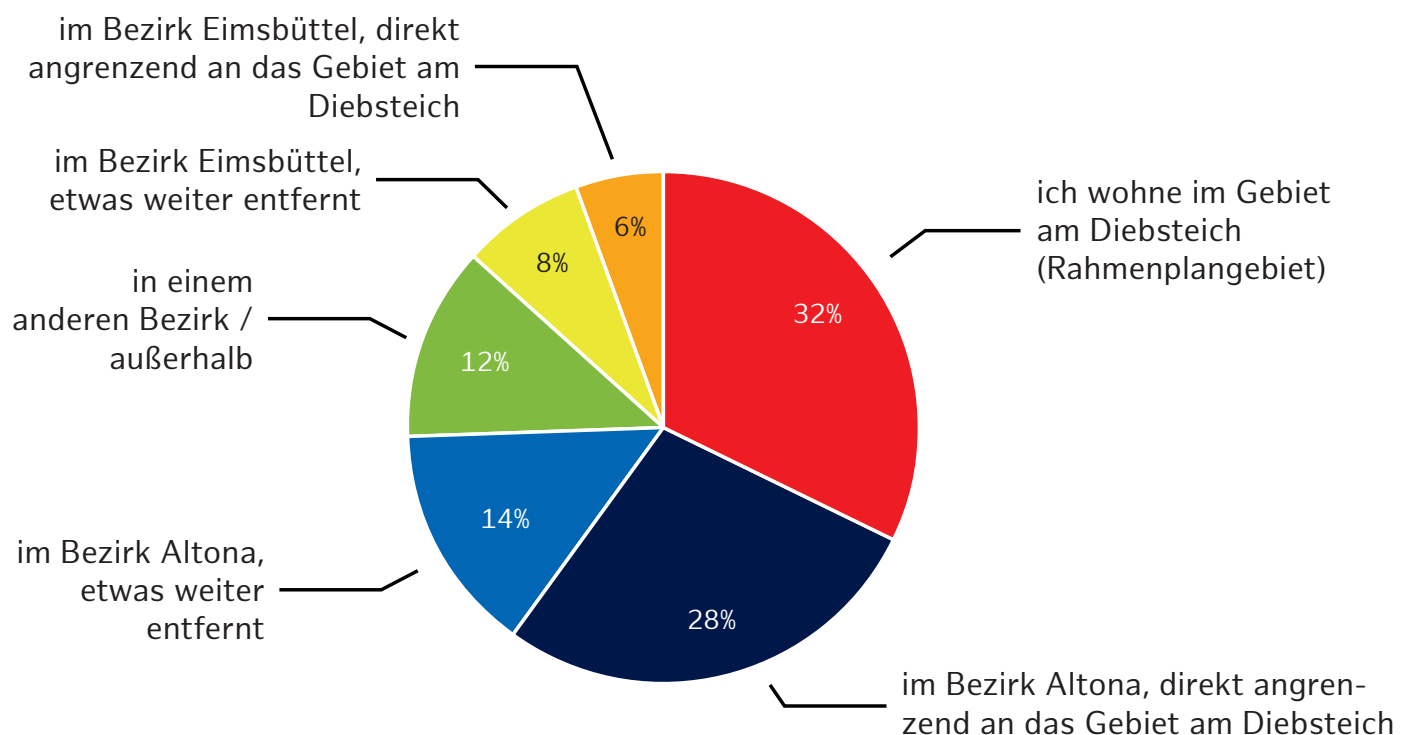
Frage 7

**Die Verlegung des Fern- und Regionalbahnhofs setzt einen Impuls für die zukünftige Entwicklung am Diebsteich. Wie soll sich das Gebiet in den nächsten 20 Jahren entwickeln?**



Frage 8

**Um Ihre Antworten besser auswerten zu können, würden wir gerne Ihren ungefähren Wohnort wissen. Wo wohnen Sie?**



Frage 9

Welcher Altersgruppe gehören Sie an?

