









Pflege- und Entwicklungsplan Naturschutzgebiet Auenlandschaft Obere Tideelbe



Legende

Entwicklungsziele

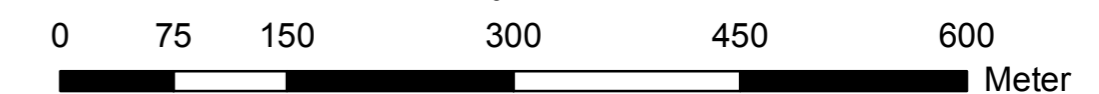
-  Tidegeprägter Flusslauf
-  Priel, Flachwasser und Watten (tidebeeinflusst)
-  Priel, Flachwasser, Watten in enger Verzahnung mit Auenwald
-  Stillgewässer außerhalb des Überflutungsbereichs
-  Magere Sandflur
-  Auenwald - Röhrichtkomplex einschließlich kleinräumiger tidegeprägter Gewässerstrukturen
-  naturnahes Gehölz / Laubwald feuchter bis nasser Standorte



Nachrichtliche Übernahme

-  Entwicklungsziele / Maßnahmen zur Verbesserung des Erhaltungszustandes von FFH-Lebensraumtypen und -Arten im räumlich - funktionalen Zusammenhang zum NSG Auenlandschaft Obere Tideelbe
- aus der Fachkonzeption FFH-Strategie Teil 1 der Freien und Hansestadt Hamburg für FFH-Lebensraumtypen (FFH, Behörde für Umwelt und Energie, 2014)
- aus dem Integrierten Bewirtschaftungsplan Elbeästuar als übergeordnetem Maßnahmenplan für die NATURA 2000-Gebiete des Elbeästuars (Arbeitsgruppe Elbeästuar, 2012)

-  Grenze des Naturschutzgebietes
-  Grenze des FFH-Schutzgebietes

Kartengrundlage:
DK5 Rasterdaten, vervielfältigt mit Erlaubnis der Freien und Hansestadt Hamburg,
Landesbetrieb Geoinformation und Vermessung



Hans-Rainer Bielfeldt Kerstin Berg Dipl.-Ing. Landschaftsarchitekt/in BDLA Virchowstraße 16 22767 Hamburg Tel.: 040/389 39 39 Fax: 040/389 39 00		Karte Nr. 2 d Maßstab: 1 : 5.000
Projekt: Pflege- und Entwicklungsplan NSG Auenlandschaft Obere Tideelbe		
Planinhalt: Entwicklungsziele		
 Freie und Hansestadt Hamburg Behörde für Umwelt und Energie - Amt für Naturschutz, Grünplanung und Energie- Abteilung Naturschutz		
bearbeitet: 07/2018	gezeichnet: 07/2018	Datum: Dezember 2018

