












# Legende zur überarbeiteten Fachkarte Erholung/ Landschaftsbild 2020




## LANDSCHAFTSBILD RÄUME

	Gemischter Siedlungsraum		Parklandschaft und Friedhöfe
	Infrastrukturraum		Grünflächenlandschaft, eingeschränkt nutzbar
	Gewerbe-/Industrie- und Hafenraum		Landwirtschaftliche Kulturlandschaft
	Hafenkante		Waldlandschaft
	Flusslandschaft Elbe		Naturnahe Landschaft
			Auenlandschaft

## ERHALT UND STÄRKUNG VON STRUKTUREN UND STRUKTURELEMENTEN

	Regionalpark		Prägende Allee
	Städtisches Naherholungsgebiet		Landmarke
	Grünlandmarsch		Historischer Siedlungskern
	Obstmarsch		Besonderes Siedlungs- Freiraumensemble
	Gartenbau		Historische Grünanlage, Gartendenkmal
	Knicklandschaft der Geest		Strand
	Naturnaher Wald		Warft
	Krattwald		Höft
	Düne, Heide		Bezirkspark
	Moor, Bruch		Stadtteilpark
	Prägende Aufschüttung		Ausgewählter Quartierspark <small>wichtiger Baustein im Grünverbund und zur Freiraumversorgung</small>
	Erlebbarer Geestkante, Dünenrücken		Übergeordnete Freizeit-Anlage
	Grüner Hauptdeich		Freizeit-, Museumshafen
	Historischer Deich		Erholung am Wasser

## FREIRAUMVERBUND / GRÜNES NETZ

	Landschaftsachse		1. Grüner Ring
	Gesamtstädtisch bedeutsame Grünverbindung		2. Grüner Ring
	Grüne Hauptwegeverbindung / Fähre		Freizeitroute
	Grüne Wegeverbindung		Elberadweg /Fähre

## HANDLUNGSFELDER

	Qualifizierung der Landschaftsachse		Handlungsschwerpunkt Wegeverbund
	Schutzbereich Landschaftsbild und Historische Kulturlandschaft		Erhalt und Qualifizierung als urbaner Freiraum mit übergeordneter Bedeutung
	Entwicklung des Landschaftsbildes		Erhalt und Qualifizierung als Naturerlebnisraum
	Qualifizierung Erholungslandschaft		Erhalt und Qualifizierung als Aussichtspunkt / Sichtachse
	Qualifizierung öffentlicher und privater Freiräume gemäß Freiraumbedarfsanalyse 2012 für wohnungsnaher Freiräume		Gestaltung Magistrale /Hauptverkehrsstraße
	Qualifizierung öffentlicher Freiräume bei Nachverdichtung gemäß Freiraumbedarfsanalyse 2012 für wohnungsnaher Freiräume		

## Sonstiges

	Planungsbefangene Fläche		Fläche mit Klärungsbedarf gegenüber dem Flächennutzungsplan gem. Landschaftsprogramm
	Städtebaulicher Umstrukturierungsbereich		

## Länderübergreifende Bezüge

	Landschaftsbezug im Umland		Naherholungsgebiet im Umland
---	----------------------------	---	------------------------------