







Radverkehrs-Netzplan des Stadtteils Wilhelmsburg 2021

-  Radschnellweg
-  Veloroute
-  Loop
-  Bezirksroute
-  Stadtteilroute
-  Erschließungsrout
-  Anbindung Schule
-  Freizeitroute
-  Grundschule
-  weiterführende Schule
-  berufliche Schule
-  Stadtteilgrenze Wilhelmsburg

Projekt:
**Aktualisierung bestehender
Radverkehrskonzepte hinsichtlich der
Netzkonzeption für die Stadtteile
Billstedt/Horn, Veddel, Wilhelmsburg**

 Hamburg Bezirksamt Hamburg-Mitte	 PS Planerbüro Südstadt Büro für urbane Mobilität
--	---

