

# Richtiges Verhalten bei Sturmflut

Dieses Falblatt kommt von der Stadt Hamburg.  
Wir informieren Sie über richtiges Verhalten  
bei einer Sturmflut.

Sie erfahren zum Beispiel:

- Wie werde ich gewarnt?
- Was muss ich machen?
- Wo soll ich hingehen?

Wenn Sie das Falblatt aufklappen,  
dann werden Sie eine Karte sehen.

Die Karte zeigt Ihr Wohnhaus oder Ihre Firma.

Die rote Linie ist die Haupt-Deich-Linie.  
Der Haupt-Deich ist der höchste Deich.

Der Deich schützt Sie vor der Sturmflut.  
Hinter dem Deich ist die Gefahr niedrig.

Vor dem Haupt-Deich liegen:

- der Hamburger Hafen
- die Speicherstadt
- die Hafencity

**HAMBURG-MITTE**

**UND VEDDEL**

# Flucht in obere Stockwerke

Bei sehr schwerer Sturmflut müssen Sie so handeln:

## Evakuierungs-Gebiete

Wenn Sie im Evakuierungs-Gebiet wohnen, dann müssen Sie dieses Gebiet verlassen.

## Warn-Gebiete

Wenn Sie im Warn-Gebiet wohnen, dann müssen Sie Folgendes kennen:

- Die Höhen-Lage Ihrer Straße
- Fluchtwege in obere Stockwerke

Bitte schauen Sie sich die Bilder unten an.

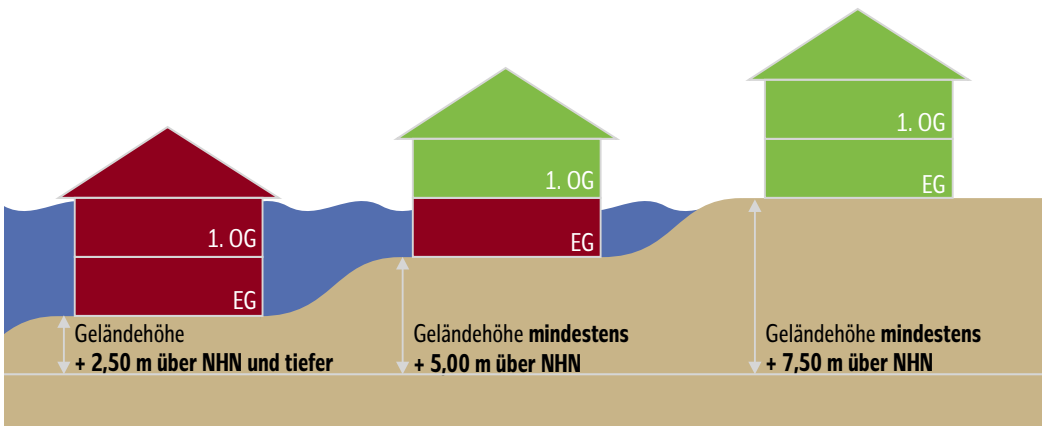
Diese Bilder gelten für das Warn-Gebiet:

- **Grün** bedeutet: Dieses Stockwerk ist sicher.
- **Rot** bedeutet: Hier sind Sie in Gefahr

Die Höhenlage von Ihrer Straße ist entscheidend.

So können Sie die Höhen-Lage selbst feststellen:

- über ein Geo-Portal im Internet
- mit einer Höhen-App auf dem Handy
- auf Landkarten mit Höhen-Angaben
- mit einem GPS-Gerät



# Wichtige Hinweise

## So werden Sie vor einer Sturmflut gewarnt:

- im Hafen und am Hafenrand durch laute Böller
- in HafenCity und im Elbgebiet Altona durch Lautsprecher-Wagen

Bei sehr schwerer Sturmflut:

- Schrift-Zeilen im Fernsehen
- Sirenen heulen 1 Minute sehr laut

## Das können Sie machen:

- Radio anschalten, zum Beispiel Radio Hamburg oder NDR 90,3
- auf Lautsprecher achten
- auf Polizei und Ordnungsamt hören
- Nachbarn warnen

## Wenn möglich:

- Strom und Gas abstellen
- eine Taschenlampe mitnehmen
- wertvolle Sachen im Haus nach oben tragen
- giftige Stoffe nach oben tragen, zum Beispiel Farbdosen

## Warnung

Wenn Sie im Warn-Gebiet wohnen, dann gehen Sie in ein oberes Stockwerk.

## Richtiges Verhalten bei einer Warnung vor sehr schwerer Sturmflut

Für ganz Hamburg gilt:

Sehr schwere Sturmflut bedeutet über 7 Meter 30 Hochwasser.

Sie lesen oft auch:

7,30 m NHN.

Die Abkürzung heißt:

Normal-Höhe-Null

Wir messen dabei immer die Wasser-Höhe über dem Meer.

## Evakuierung

Man spricht: E-wa-ku-i-rung

Schauen Sie auf die Karte, ob es ein

Evakuierungs-Gebiet gibt.

Evakuierung bedeutet:

Bringen Sie sich in Sicherheit!

Wenn Sie im

Evakuierungs-Gebiet wohnen, dann müssen Sie dieses Gebiet verlassen.

Wenn Sie das Haus nicht mehr verlassen können, dann gehen Sie nach oben.

# Warnung vor einer Sturmflut

Folgende Stellen warnen Sie bei Sturmflut-Gefahr:

- Polizei
- Feuerwehr
- Hamburger Sturmflut-Warndienst
- Stadt Hamburg

Hier bekommen Sie Infos zum erwarteten Wasserstand:

- am Telefon  
Mess-Stelle St. Pauli 040/428 47 66 02
- im Internet  
[www.bsh.de](http://www.bsh.de) > Daten > Vorhersagen > Wasserstand Nordsee

## Warnungen über die Handy-App

Die kostenlose Warn-App NINA warnt Sie auf dem Handy.

Das Handy muss an sein und laut gestellt sein.

Achtung: Die Sturmflut kann den Handy-Empfang stören!

Nutzen Sie darum noch weitere Informationen,  
zum Beispiel aus dem Radio.

## Für Ihre Fragen

Hier bekommen sie Antworten auf Ihre Fragen:

- in Ihrem Bezirksamt
- bei der Stadt Hamburg

Bitte rufen Sie die Nummer 115 an.

Wir leiten Ihr Gespräch an die richtige Stelle weiter.

Geschrieben von:

Behörde für Inneres und Sport

Behörde für Umwelt, Klima, Energie und Agrarwirtschaft

[www.hamburg.de/katastrophenschutz](http://www.hamburg.de/katastrophenschutz)


Text in Leichter Sprache von:

Bolko Bouché

[www.abc-leicht.de](http://www.abc-leicht.de)

Stand September 2021

# Sturmflut-Hinweise für Hamburg-Mitte und Veddel



## Erklärung

- Haupt-Deich-Linie**
- Grenze Warn-Bereich**
- sichere Gebiete**
- Warn-Bereich über 7,30 m NHN**
- Evakuierung**  
Sie müssen dieses Gebiet ab 7,30 m NHN verlassen
- Evakuierung**  
Sie müssen dieses Gebiet ab 6,50 m NHN verlassen

## ● Sammelpunkte

- |   |   |
|---|---|
| <ul style="list-style-type: none"> <li>1 Großmannstraße, Haltestelle Langer Hagen / Großmannstraße, Richtung Billbrook</li> <li>2 Halskestraße, Haltestelle Halskestraße (Mitte)</li> <li>3 Ausschläger Allee, Haltestelle HEW-Kraftwerk Tiefstack</li> <li>4 Pinkertweg / Porgesring</li> <li>5 Hauptweg / Am Grünzug und Kehre Bauerbergweg</li> <li>6 Billufer, Einmündung Hauptweg</li> </ul> | <ul style="list-style-type: none"> <li>7 Süderstraße vor Tierheim</li> <li>8 Ausschläger Billdeich, Haltestelle Billerhuder Insel</li> <li>9 Rückersweg, Garten-Verein 128 und Diagonalstraße / Wendenstraße</li> <li>10 Billhorner Deich, Brücke</li> <li>11 Hovestraße / Neuhäuser Damm</li> <li>12 Packersweide</li> </ul> |
|---|---|

**Not-Unterkunft: Schule Ebelingplatz 8 + 9, 20537 Hamburg-Horn (ohne Abbildung)**

Für ganz Hamburg gilt:

Sehr schwere Sturmflut bedeutet über 7 Meter 30 NHN.

Die Stadtteile Hamburg-Mitte und Veddel haben Evakuierungs-Gebiete und Warn-Gebiete.

Bei sehr schwerer Sturmflut müssen Sie so handeln:

### Evakuierungs-Gebiete

Sie müssen das Evakuierungs-Gebiet verlassen.

Nutzen Sie bitte Ihr eigenes Auto.

Oder fahren Sie mit dem Bus zur Not-Unterkunft.

An der Bus-Haltestelle steht das Schild:

Sammelpunkt bei Sturmflut.

Der Bus fährt Sie zur Not-Unterkunft.

### Warn-Gebiete

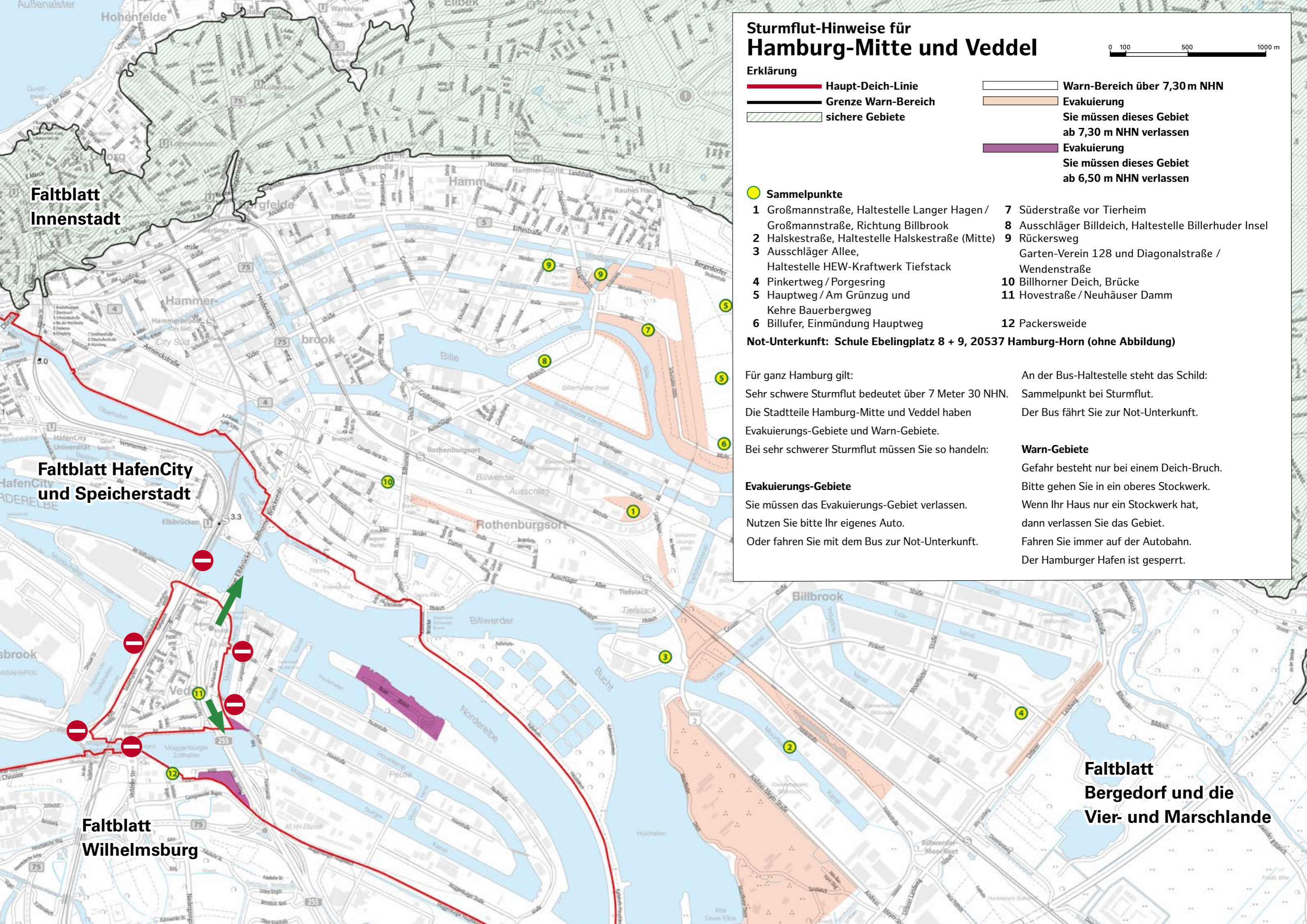
Gefahr besteht nur bei einem Deich-Bruch.

Bitte gehen Sie in ein oberes Stockwerk.

Wenn Ihr Haus nur ein Stockwerk hat, dann verlassen Sie das Gebiet.

Fahren Sie immer auf der Autobahn.

Der Hamburger Hafen ist gesperrt.



Faltblatt  
Innenstadt

Faltblatt HafenCity  
und Speicherstadt

Faltblatt  
Wilhelmsburg

Faltblatt  
Bergedorf und die  
Vier- und Marschlande