



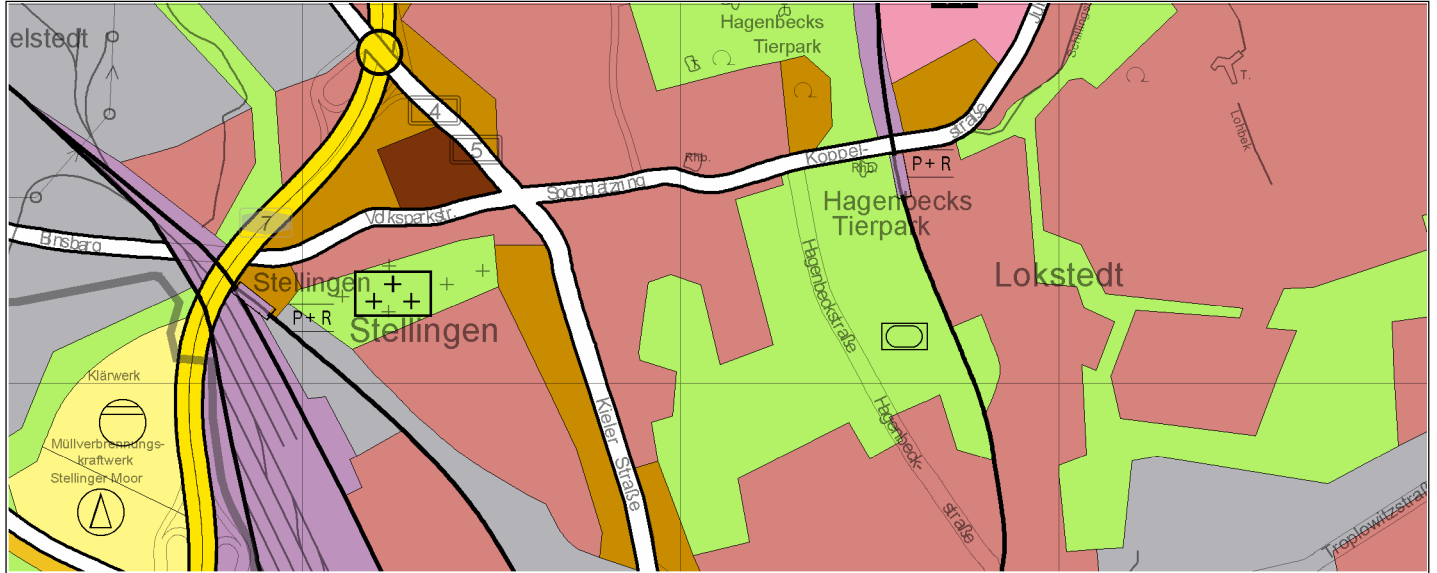
# Freie und Hansestadt Hamburg Flächennutzungsplan

Flächennutzungsplanänderung F10/10

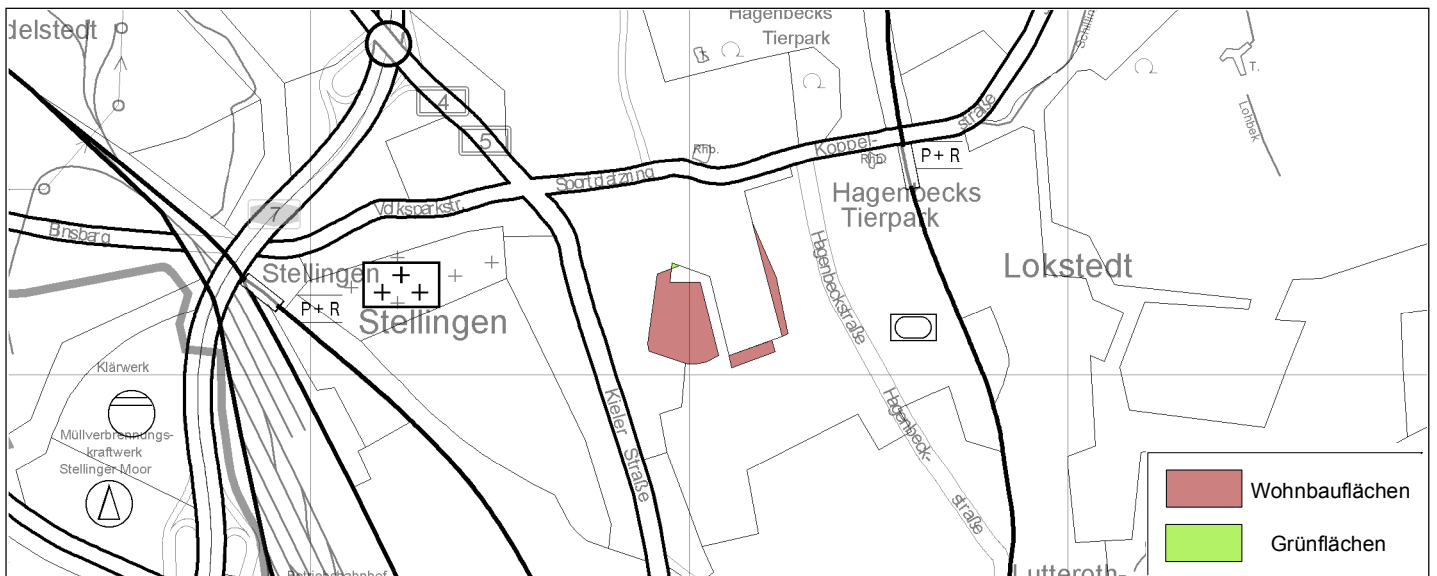
M 1 : 20 000

Neue Wohnbauflächen südlich Sportplatzring  
in Stellingen

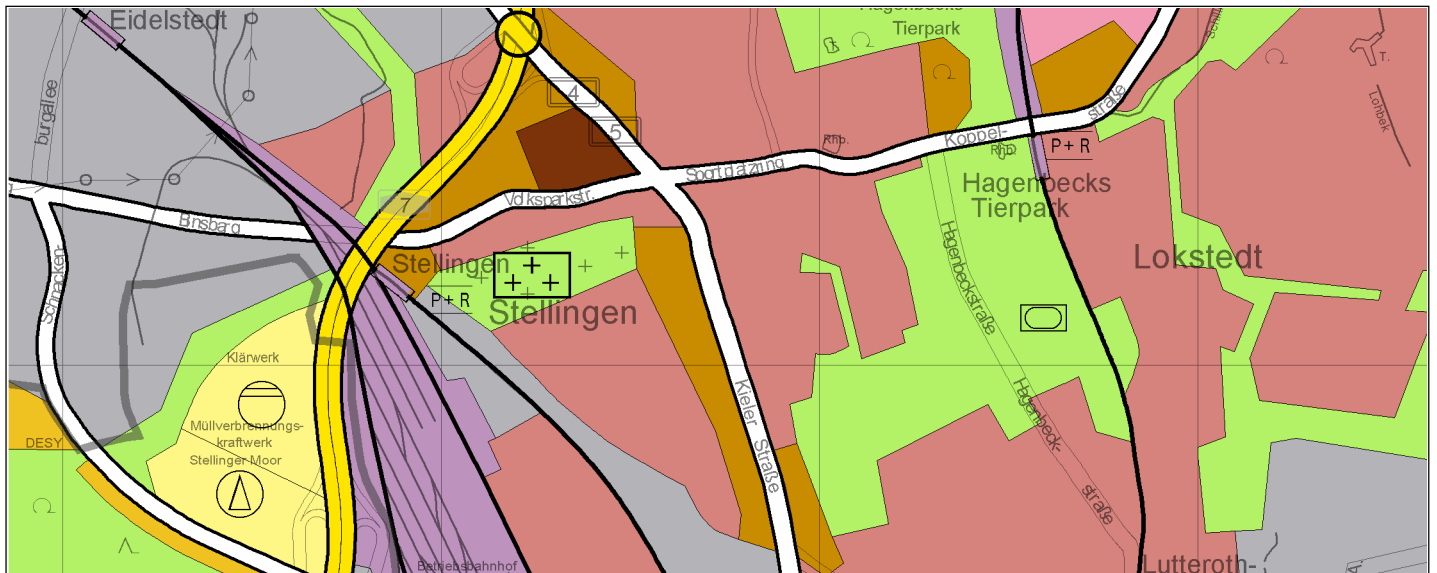
Aktueller Flächennutzungsplan



Flächennutzungsplanänderung



Geänderter Flächennutzungsplan





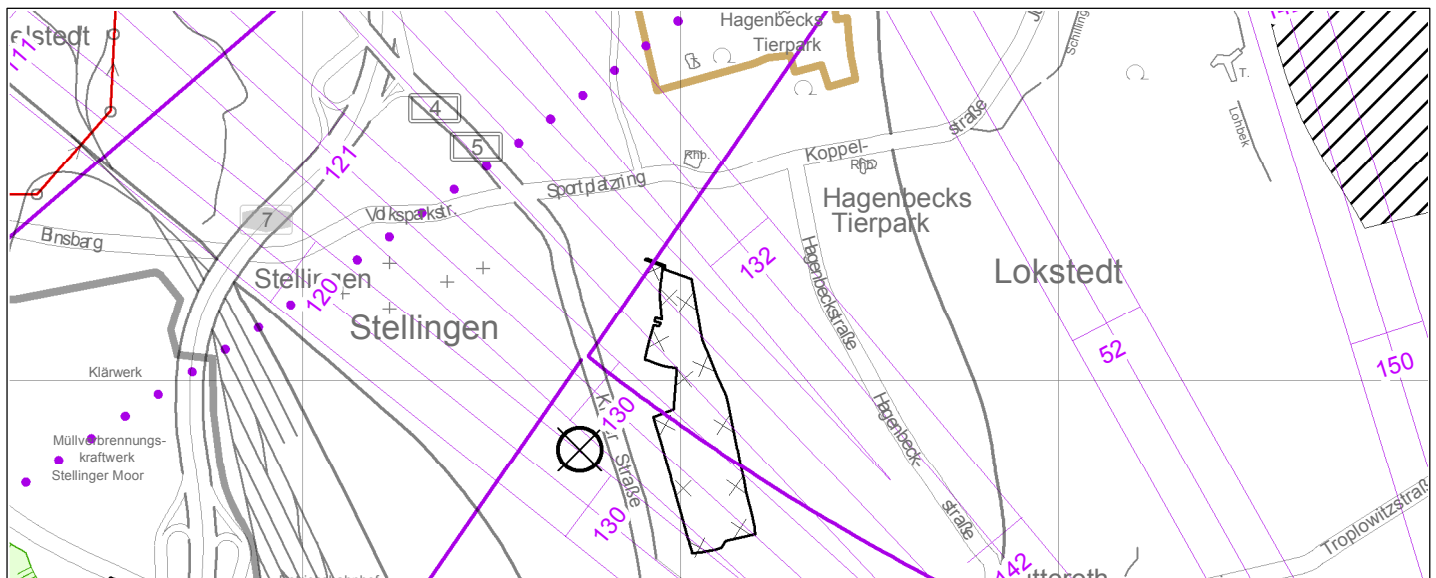
# Freie und Hansestadt Hamburg Flächennutzungsplan

Flächennutzungsplanänderung F 10/10

M 1 : 20 000

Neue Wohnbauflächen südlich Sportplatzring  
in Stellingen

Nachrichtliche Übernahmen, Kennzeichnungen und Vermerke ( Beiblatt zum Flächennutzungsplan )



## Schutzgebiete



Landschaftsschutzgebiete

## Schutzgebiete, geplant



Wasserschutzgebiet,  
weitere Schutzzone (im Verfahren)

## Weitere Darstellungen



Flächen deren Boden erheblich mit Umwelt-  
gefährdenden Stoffen belastet sind



Gebiete mit städtebaulichen Erhaltungsverordnungen (§172 Abs.1Nr.1 BauGB)



Siedlungsplanung im fluglärmbelasteten Bereich des Flughafens Hamburg Bereich 2



Bauschutzbereiche (§12, 17 Luftverkehrsgesetz)  
Die Höhenzahlen (m über NN) geben die untere Begrenzung des  
Bauschutzbereiches an



110 kV-Freileitungen



Richtfunktrasse  
Die Höhenzahlen (m über NN) geben die zulässigen Bauhöhen an