

Schnitt 1–1 M 1:200

Station 149+120.000

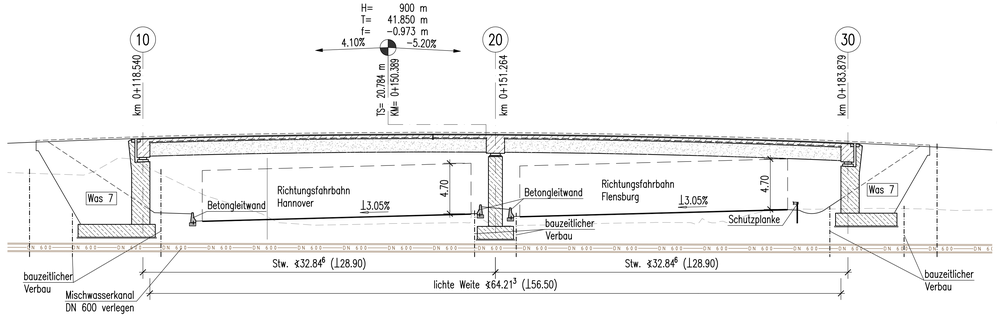



Ansicht M 1:200

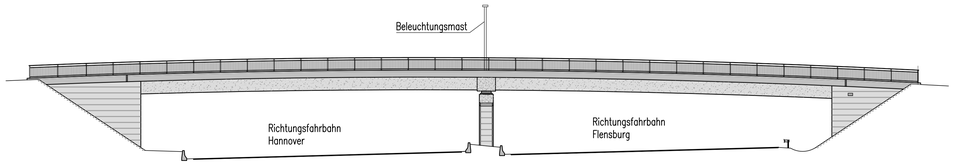

Schnitt 2–2 M 1:100

Querschnittvariante mit Fertigteilen

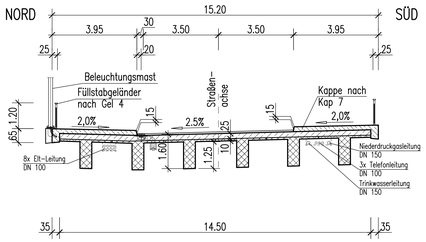

Leitungen nachrichtlich dargestellt, Angaben gemäß Bauwerksbuch.

Draufsicht M 1:200

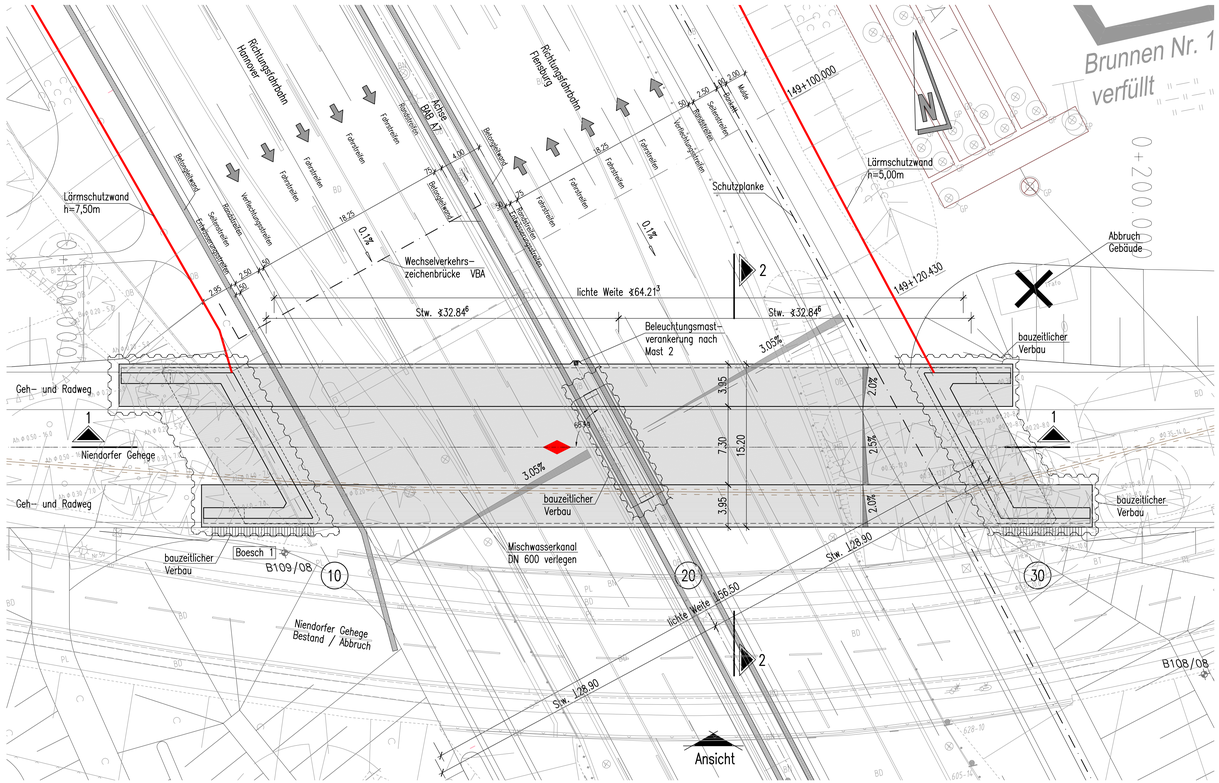

BODENKENNWERTE								
BAUTEIL	γ	φ'	δ	Ea,Eo	$\tan\delta_s$	zul. σ_s	c'	τ_m
	kN/m³	°	°	——	——	kN/m²	kN/m²	kN/m²
GRÜNDUNG	siehe hierzu geotechnischen Bericht (G168/08) d. GuD GmbH vom 19.05.2009							
HINTERF.	20	35	0	Ea,Eo	--	--	--	--

ENDGÜLTIGE ABMESSUNGEN NACH STATISCHEN, KONSTRUKTIVEN UND WIRTSCHAFTLICHEN ERFORDERNISSEN

Lagebezug: ETRS89/Gauß-Krüger Höhenbezug: NN

Nr.	Art der Änderung	Datum	Aufgestellt

DEGES
Deutsche Einheit Fernstraßenplanungs- und -bau GmbH
Zimmerstraße 54
10117 Berlin

BUNG
Beratende Ingenieure
Tel. 0351/477590 / Fax 0351/4775992
BUNG Ingenieure AG
Zweigniederlassung Dresden
Hainsberger Straße 5
01159 Dresden
gez. i. A. Baum

Freie und Hansestadt Hamburg
Behörde für Stadtentwicklung und Umwelt
Auftragsverwaltung für die Bundesfernstraßen

Unterlagen Nr. 10.1
Blatt Nr. 1

A7, 6-/8-streifige Erweiterung
von der AS HH-Othmarschen bis zur Landesgrenze HH/SH
Planungsabschnitt Stellingen, AS HH-Volkspark (m) - AD HH-Nordwest
Betr.-km 152+500 - Betr.-km 148+300

	Datum	Name
bearbeitet	24.09.10	Koschke
geprüft	24.09.10	Jamous

PLANFESTSTELLUNG

Planinhalt
Niendorfer Gehege
Maßstab 1:200, 1:100

aufgestellt: Datum: 27.09.2010
gez. ppa Rothe
DEGES

geprüft: Datum: 27.09.2010
gez. i. A. Bielich
DEGES