Ansicht M 1:50

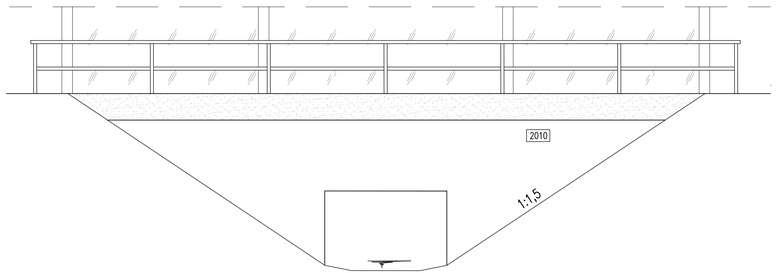

Schnitt 1 – 1 M 1:50

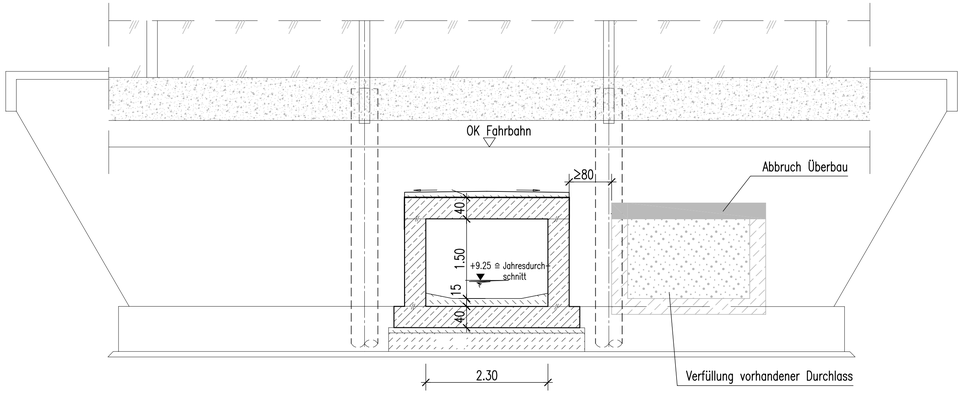

Draufsicht M 1:500

auf den Unterbau

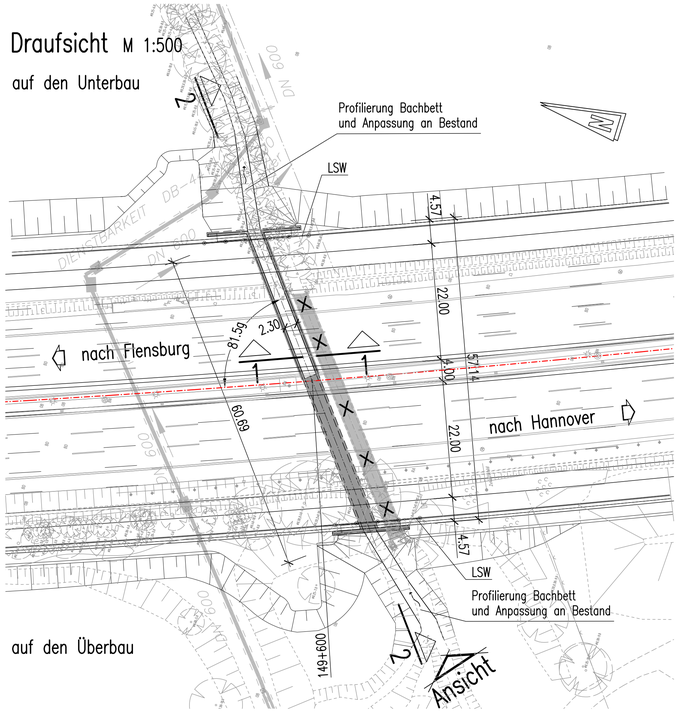

auf den Überbau

Schnitt 2 – 2 M 1:200

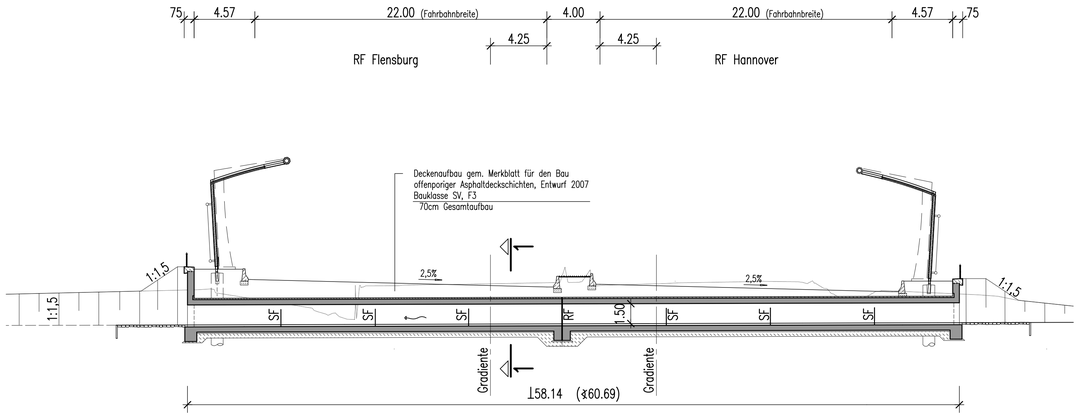

Lagebezug: ETRS89/Gauß-Krüger Höhenbezug: NN

ENDGÜLTIGE ABMESSUNGEN NACH STATISCHEN, KONSTRUKTIVEN UND WIRTSCHAFTLICHEN ERFORDERNISSEN

Nr.	Art der Änderung	Datum	Aufgestellt:

DEGES
Deutsche Einheit Fernstraßenplanungs- und -bau GmbH
Zimmerstraße 54
10117 Berlin

BUNG Beratende Ingenieure
BUNG Ingenieure AG
Zweigniederlassung Dresden
Hainsberger Straße 5
01159 Dresden
Tel.: 0351/4775950 ; Fax: 0351/4775950
gez. i. A. Baum

Freie und Hansestadt Hamburg
Behörde für Stadtentwicklung und Umwelt
Auftragsverwaltung für die Bundesfernstraßen

Unterlagen Nr. 10.2
Blatt Nr. 1

A7, 6-/8-streifige Erweiterung
von der AS HH-Othmarschen bis zur Landesgrenze HH/SH
Planungsabschnitt Stellingen, AS HH-Volkspark (m) - AD HH-Nordwest
Betr.-km 152+500 - Betr.-km 148+300

	Datum	Name
bearbeitet	24.09.10	Kuschke
geprüft	24.09.10	Jamous

Planinhalt
Durchlass Mühlenau

Maßstab 1:500, 1:200, 1:50

PLANFESTSTELLUNG

aufgestellt: Datum: 27.09.2010
gez. ppa Rothe
DEGES

geprüft: Datum: 27.09.2010
gez. i. A. Bielich
DEGES