Bestandsdaten

Übersicht

DEGES
Deutsche Einheit Fernstraßenplanungs- und -bau GmbH

Bestandsdaten

AS 23: HH - Schnelsen Nord

Di. 26.02.2008

Durchgangsverkehr der Stadtstraße berechnet

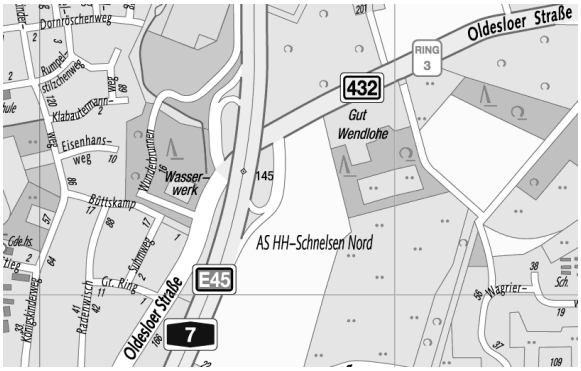

Gesamtbelastung 00:00-24:00 Uhr

von \ nach	A7 Nord	West	A7 Süd	Ost	Summe
A7 Nord		1.323 1.269 54		5.334 5.078 256	Kfz Pkw SV-Fz.
West	1.150 1.095 55		1.590 1.563 27	5.136 4.921 215	7.876 Kfz 7.579 Pkw 297 SV-Fz.
A7 Süd		1.808 1.783 25		20.094 18.989 1.105	Kfz Pkw SV-Fz.
Ost	5.902 5.666 236	5.821 5.607 214	19.663 18.424 1.239		31.386 Kfz 29.697 Pkw 1.689 SV-Fz.
Summe		8.659 Pkw 293 SV-Fz.		28.988 Pkw 1.576 SV-Fz.	

Maximaler Wert des Knotens zwischen 06:00 und 09:00 Uhr [Kfz/h]

von \ nach	A7 Nord	West	A7 Süd	Ost	Summe
A7 Nord		123 117 6		672 651 21	Kfz Pkw SV-Fz.
West	76 71 5		35 33 2	382 359 23	493 Kfz 463 Pkw 30 SV-Fz.
A7 Süd		8 7 1		1.285 1.207 78	Kfz Pkw SV-Fz.
Ost	269 248 21	524 519 5	1.346 1.272 74		2.139 Kfz 2.039 Pkw 100 SV-Fz.
Summe		643 Pkw 12 SV-Fz.		2.216 Pkw 123 SV-Fz.	

Maximaler Wert des Knotens zwischen 16:00 und 19:00 Uhr [Kfz/h]

von \ nach	A7 Nord	West	A7 Süd	Ost	Summe
A7 Nord		64 63 1		336 326 10	Kfz Pkw SV-Fz.
West	99 99 0		151 151 0	383 381 2	633 Kfz 631 Pkw 2 SV-Fz.
A7 Süd		133 132 1		1.400 1.380 20	Kfz Pkw SV-Fz.
Ost	678 674 4	488 478 10	1.559 1.508 51		2.725 Kfz 2.660 Pkw 65 SV-Fz.
Summe		673 Pkw 12 SV-Fz.		2.087 Pkw 32 SV-Fz.	

DEGES
Deutsche Einheit Fernstraßenplanungs- und -bau GmbH

Bestandsdaten

AS 23: HH - Schnelsen Nord

Do. 13.05.04

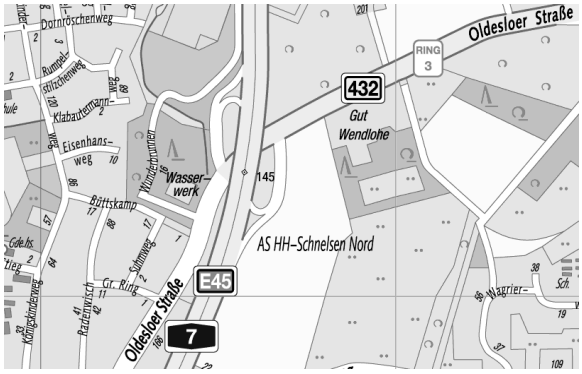

Gesamtbelastung 00:00-24:00 Uhr

von \ nach	A7 Nord	SV%	West	SV%	A7 Süd	SV%	Ost	SV%	Summe
A7 Nord			1.570 1.479 91	6%			5.408 5.089 319	6%	Kfz Pkw SV-Fz.
West	1.154 1.116 38	3%			1.579 1.555 24	2%	6.061 5.782 279	5%	8.794 Kfz 8.453 Pkw 341 SV-Fz.
A7 Süd			1.612 1.581 31	2%			21.136 19.783 1.353	6%	Kfz Pkw SV-Fz.
Ost	4.876 4.579 297	6%	6.366 5.990 376	6%	18.659 17.446 1.213	7%			29.901 Kfz 28.015 Pkw 1.886 SV-Fz.
Summe			9.051 Pkw 497 SV-Fz.				30.654 Pkw 1.951 SV-Fz.		

Maximaler Wert des Knotens zwischen 06:00 und 09:00 Uhr [Kfz/h]

von \ nach	A7 Nord	SV%	West	SV%	A7 Süd	SV%	Ost	SV%	Summe
A7 Nord			116 108 8	7%			623 599 24	4%	Kfz Pkw SV-Fz.
West	52 52 0	0%			21 19 2	10%	397 375 22	6%	470 Kfz 446 Pkw 24 SV-Fz.
A7 Süd			11 9 2	18%			1.642 1.540 102	6%	Kfz Pkw SV-Fz.
Ost	223 206 17	8%	266 241 25	9%	1.436 1.348 88	6%			1.925 Kfz 1.795 Pkw 130 SV-Fz.
Summe			358 Pkw 35 SV-Fz.				2.514 Pkw 148 SV-Fz.		

Maximaler Wert des Knotens zwischen 16:00 und 19:00 Uhr [Kfz/h]

von \ nach	A7 Nord	SV%	West	SV%	A7 Süd	SV%	Ost	SV%	Summe
A7 Nord			109 106 3	3%			315 290 25	8%	Kfz Pkw SV-Fz.
West	104 101 3	3%			122 120 2	2%	475 463 12	3%	701 Kfz 684 Pkw 17 SV-Fz.
A7 Süd			99 98 1	1%			1.511 1.451 60	4%	Kfz Pkw SV-Fz.
Ost	407 389 18	4%	444 429 15	3%	1.380 1.311 69	5%			2.231 Kfz 2.129 Pkw 102 SV-Fz.
Summe			633 Pkw 19 SV-Fz.				2.204 Pkw 97 SV-Fz.		

DEGES
Deutsche Einheit Fernstraßenplanungs- und -bau GmbH

Bestandsdaten

AS 23: HH - Schnelsen Nord

Do. 21.04.05

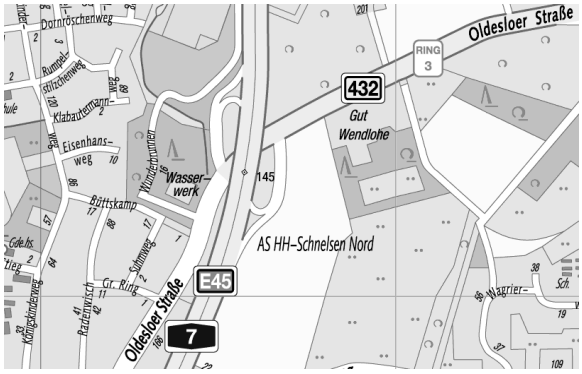

Gesamtbelastung 00:00-24:00 Uhr

von \ nach	A7 Nord	SV%	West	SV%	A7 Süd	SV%	Ost	SV%	Summe
A7 Nord			1.517 1.432 85	6%			5.182 4.892 290	6%	Kfz Pkw SV-Fz.
West	1.360 1.300 60	4%			1.654 1.626 28	2%	6.282 5.918 364	6%	9.296 Kfz 8.844 Pkw 452 SV-Fz.
A7 Süd			1.668 1.640 28	2%			21.933 20.639 1.294	6%	Kfz Pkw SV-Fz.
Ost	5.593 5.380 213	4%	6.517 6.139 378	6%	19.496 18.326 1.170	6%			31.606 Kfz 29.846 Pkw 1.760 SV-Fz.
Summe			9.211 Pkw 491 SV-Fz.				31.448 Pkw 1.949 SV-Fz.		

Maximaler Wert des Knotens zwischen 06:00 und 09:00 Uhr [Kfz/h]

von \ nach	A7 Nord	SV%	West	SV%	A7 Süd	SV%	Ost	SV%	Summe
A7 Nord			169 163 6	4%			656 632 24	4%	Kfz Pkw SV-Fz.
West	78 75 3	4%			17 16 1	6%	511 471 40	8%	606 Kfz 562 Pkw 44 SV-Fz.
A7 Süd			16 15 1	6%			1.533 1.449 84	6%	Kfz Pkw SV-Fz.
Ost	305 291 14	5%	387 364 23	6%	1.451 1.389 62	4%			2.143 Kfz 2.044 Pkw 99 SV-Fz.
Summe			542 Pkw 30 SV-Fz.				2.552 Pkw 148 SV-Fz.		

Maximaler Wert des Knotens zwischen 16:00 und 19:00 Uhr [Kfz/h]

von \ nach	A7 Nord	SV%	West	SV%	A7 Süd	SV%	Ost	SV%	Summe
A7 Nord			91 89 2	2%			318 304 14	4%	Kfz Pkw SV-Fz.
West	108 104 4	4%			177 173 4	2%	352 337 15	4%	637 Kfz 614 Pkw 23 SV-Fz.
A7 Süd			101 99 2	2%			1.531 1.461 70	5%	Kfz Pkw SV-Fz.
Ost	457 448 9	2%	353 337 16	5%	1.100 1.008 92	8%			1.910 Kfz 1.793 Pkw 117 SV-Fz.
Summe			525 Pkw 20 SV-Fz.				2.101 Pkw 100 SV-Fz.		

DEGES
Deutsche Einheit Fernstraßenplanungs- und -bau GmbH

Bestandsdaten

AS 23: HH - Schnelsen Nord

Mittelwert

26.02.08 (Di.)
13.05.04 (Do.)
21.04.05 (Do.)

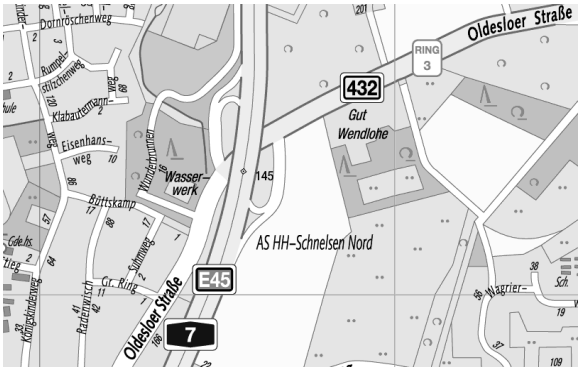

Gesamtbelastung 00:00-24:00 Uhr

von \ nach	A7 Nord	West	A7 Süd	Ost	Summe
A7 Nord		1.470 1.393 77		5.308 5.020 288	Kfz Pkw SV-Fz.
West	1.221 1.170 51		1.608 1.581 26	5.826 5.540 286	8.655 Kfz 8.292 Pkw 363 SV-Fz.
A7 Süd		1.696 1.668 28		21.054 19.804 1.251	Kfz Pkw SV-Fz.
Ost	5.457 5.208 249	6.235 5.912 322	19.273 18.066 1.207		30.964 Kfz 29.186 Pkw 1.778 SV-Fz.
Summe		8.973 Pkw 427 SV-Fz.		30.364 Pkw 1.825 SV-Fz.	

Maximaler Wert des Knotens zwischen 06:00 und 09:00 Uhr [Kfz/h]

von \ nach	A7 Nord	West	A7 Süd	Ost	Summe
A7 Nord		136 129 7		650 627 23	Kfz Pkw SV-Fz.
West	69 66 3		24 23 2	430 402 28	523 Kfz 490 Pkw 33 SV-Fz.
A7 Süd		12 10 1		1.487 1.398 88	Kfz Pkw SV-Fz.
Ost	266 248 17	392 375 17	1.411 1.336 75		2.069 Kfz 1.960 Pkw 109 SV-Fz.
Summe		515 Pkw 25 SV-Fz.		2.427 Pkw 140 SV-Fz.	

Maximaler Wert des Knotens zwischen 16:00 und 19:00 Uhr [Kfz/h]

von \ nach	A7 Nord	West	A7 Süd	Ost	Summe
A7 Nord		88 86 2		323 307 16	Kfz Pkw SV-Fz.
West	104 101 2		150 148 2	403 394 10	657 Kfz 643 Pkw 14 SV-Fz.
A7 Süd		111 110 1		1.481 1.431 50	Kfz Pkw SV-Fz.
Ost	514 504 10	428 415 14	1.346 1.275 71		2.289 Kfz 2.194 Pkw 95 SV-Fz.
Summe		610 Pkw 17 SV-Fz.		2.131 Pkw 76 SV-Fz.	

Bestandsdaten

AS 24: HH - Schnelsen

Do. 19.01.2006

Durchgangsverkehr der Stadtstraße berechnet

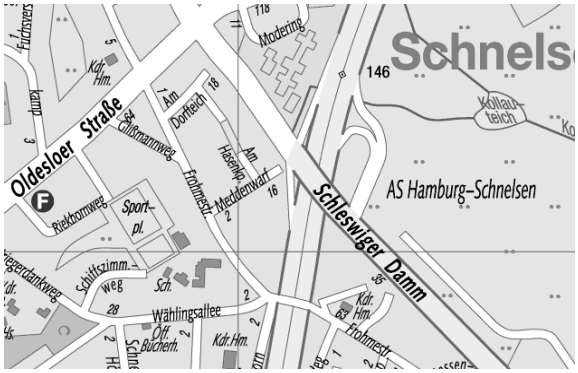

Gesamtbelastung 00:00-24:00 Uhr

von \ nach	A7 Nord	West	A7 Süd	Ost	Summe
A7 Nord		155 144 11		4.470 4.318 152	Kfz Pkw SV-Fz.
West	398 372 26		2.989 2.828 161	6.568 6.466 102	9.955 Kfz 9.666 Pkw 289 SV-Fz.
A7 Süd		3.674 3.545 129		3.813 3.676 137	Kfz Pkw SV-Fz.
Ost	4.762 4.562 200	6.154 5.988 166	4.523 4.256 267		15.439 Kfz 14.806 Pkw 633 SV-Fz.
Summe		9.677 Pkw 306 SV-Fz.		14.460 Pkw 391 SV-Fz.	

Maximaler Wert des Knotens zwischen 06:00 und 09:00 Uhr [Kfz/h]

von \ nach	A7 Nord	West	A7 Süd	Ost	Summe
A7 Nord		2 1 1		629 607 22	Kfz Pkw SV-Fz.
West	32 29 3		355 335 20	689 681 8	1.076 Kfz 1.045 Pkw 31 SV-Fz.
A7 Süd		174 160 14		371 353 18	Kfz Pkw SV-Fz.
Ost	240 236 4	193 189 4	322 305 17		755 Kfz 730 Pkw 25 SV-Fz.
Summe		350 Pkw 19 SV-Fz.		1.641 Pkw 48 SV-Fz.	

Maximaler Wert des Knotens zwischen 16:00 und 19:00 Uhr [Kfz/h]

von \ nach	A7 Nord	West	A7 Süd	Ost	Summe
A7 Nord		8 8 0		302 300 2	Kfz Pkw SV-Fz.
West	29 28 1		137 135 2	437 430 7	603 Kfz 593 Pkw 10 SV-Fz.
A7 Süd		236 230 6		205 197 8	Kfz Pkw SV-Fz.
Ost	511 498 13	526 519 7	455 445 10		1.492 Kfz 1.462 Pkw 30 SV-Fz.
Summe		757 Pkw 13 SV-Fz.		927 Pkw 17 SV-Fz.	

DEGES
Deutsche Einheit Fernstraßenplanungs- und -bau GmbH

Bestandsdaten

AS 23: HH - Schnelsen

Di. 30.09.03

Gesamtbelastung 00:00-24:00 Uhr

von \ nach	A7 Nord	SV%	West	SV%	A7 Süd	SV%	Ost	SV%	Summe
A7 Nord			306 278 28	9%			5.054 4.822 232	5%	Kfz Pkw SV-Fz.
West	413 381 32	8%			3.237 3.111 126	4%	6.599 6.375 224	3%	10.249 Kfz 9.867 Pkw 382 SV-Fz.
A7 Süd			3.896 3.717 179	5%			4.204 3.998 206	5%	Kfz Pkw SV-Fz.
Ost	4.404 4.166 238	5%	8.186 7.981 205	3%	4.540 4.327 213	5%			17.130 Kfz 16.474 Pkw 656 SV-Fz.
Summe			11.976 Pkw 412 SV-Fz.				15.194 Pkw 663 SV-Fz.		

Maximaler Wert des Knotens zwischen 06:00 und 09:00 Uhr [Kfz/h]

von \ nach	A7 Nord	SV%	West	SV%	A7 Süd	SV%	Ost	SV%	Summe
A7 Nord			10 8 2	20%			528 510 18	3%	Kfz Pkw SV-Fz.
West	32 30 2	6%			464 452 12	3%	654 641 13	2%	1.150 Kfz 1.123 Pkw 27 SV-Fz.
A7 Süd			162 147 15	9%			346 326 20	6%	Kfz Pkw SV-Fz.
Ost	156 151 5	3%	270 247 23	9%	277 261 16	6%			703 Kfz 659 Pkw 44 SV-Fz.
Summe			402 Pkw 40 SV-Fz.				1.477 Pkw 51 SV-Fz.		

Maximaler Wert des Knotens zwischen 16:00 und 19:00 Uhr [Kfz/h]

von \ nach	A7 Nord	SV%	West	SV%	A7 Süd	SV%	Ost	SV%	Summe
A7 Nord			20 20 0	0%			275 264 11	4%	Kfz Pkw SV-Fz.
West	26 25 1	4%			148 139 9	6%	406 393 13	3%	580 Kfz 557 Pkw 23 SV-Fz.
A7 Süd			343 329 14	4%			270 261 9	3%	Kfz Pkw SV-Fz.
Ost	356 348 8	2%	787 763 24	3%	423 411 12	3%			1.566 Kfz 1.523 Pkw 43 SV-Fz.
Summe			1.112 Pkw 38 SV-Fz.				918 Pkw 33 SV-Fz.		

DEGES
Deutsche Einheit Fernstraßenplanungs- und -bau GmbH

Bestandsdaten

AS 24: HH - Schnelsen

Mittelwert

19.01.06 (Do.)
30.09.03 (Di.)

Gesamtbelastung 00:00-24:00 Uhr

von \ nach	A7 Nord	West	A7 Süd	Ost	Summe
A7 Nord		231 211 20		4.762 4.570 192	Kfz Pkw SV-Fz.
West	406 377 29		3.113 2.969 144	6.584 6.420 163	10.102 Kfz 9.766 Pkw 336 SV-Fz.
A7 Süd		3.785 3.631 154		4.009 3.837 172	Kfz Pkw SV-Fz.
Ost	4.583 4.364 219	7.170 6.985 185	4.532 4.291 240		16.285 Kfz 15.640 Pkw 644 SV-Fz.
Summe		10.827 Pkw 359 SV-Fz.		14.827 Pkw 527 SV-Fz.	

Maximaler Wert des Knotens zwischen 06:00 und 09:00 Uhr [Kfz/h]

von \ nach	A7 Nord	West	A7 Süd	Ost	Summe
A7 Nord		6 5 2		579 559 20	Kfz Pkw SV-Fz.
West	32 30 2		410 394 16	672 661 11	1.113 Kfz 1.084 Pkw 29 SV-Fz.
A7 Süd		168 154 14		359 339 19	Kfz Pkw SV-Fz.
Ost	198 193 5	232 218 14	300 283 17		729 Kfz 694 Pkw 35 SV-Fz.
Summe		376 Pkw 29 SV-Fz.		1.559 Pkw 50 SV-Fz.	

Maximaler Wert des Knotens zwischen 16:00 und 19:00 Uhr [Kfz/h]

von \ nach	A7 Nord	West	A7 Süd	Ost	Summe
A7 Nord		14 14 0		289 282 7	Kfz Pkw SV-Fz.
West	28 27 1		143 137 6	422 412 10	592 Kfz 575 Pkw 16 SV-Fz.
A7 Süd		290 280 10		238 229 8	Kfz Pkw SV-Fz.
Ost	434 423 10	657 641 15	439 428 11		1.529 Kfz 1.492 Pkw 37 SV-Fz.
Summe		935 Pkw 25 SV-Fz.		923 Pkw 25 SV-Fz.	

DEGES
Deutsche Einheit Fernstraßenplanungs- und -bau GmbH

Bestandsdaten

AS 26: HH - Stellingen

Do. 28.02.08

Durchgangsverkehr der Stadtstraße berechnet

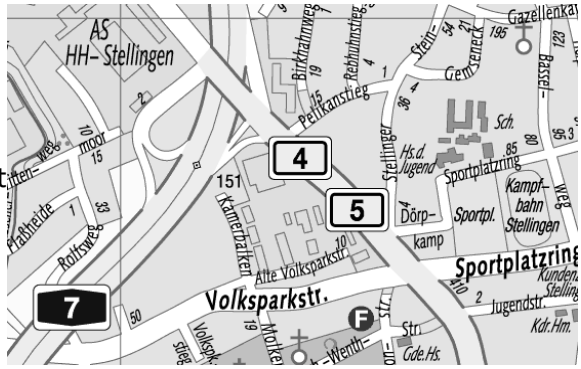

Gesamtbelastung 00:00-24:00 Uhr

von \ nach	A7 Nord	West	A7 Süd	Ost	Summe
A7 Nord		1.646 1.519 127		20.725 19.502 1.223	Kfz Pkw SV-Fz.
West			3.282 3.049 233	10.829 10.136 693	14.111 Kfz 13.185 Pkw 926 SV-Fz.
A7 Süd		3.784 3.595 189		10.149 9.692 457	Kfz Pkw SV-Fz.
Ost	23.118 21.823 1.295	8.940 8.287 653	9.584 9.095 489	226 224 2	41.868 Kfz 39.430 Pkw 2.438 SV-Fz.
Summe		13.401 Pkw 969 SV-Fz.		39.554 Pkw 2.375 SV-Fz.	

Maximaler Wert des Knotens zwischen 06:00 und 09:00 Uhr [Kfz/h]

von \ nach	A7 Nord	West	A7 Süd	Ost	Summe
A7 Nord		93 85 8		1.822 1.749 73	Kfz Pkw SV-Fz.
West			207 190 17	623 584 39	830 Kfz 774 Pkw 56 SV-Fz.
A7 Süd		324 312 12		909 856 53	Kfz Pkw SV-Fz.
Ost	1.139 1.021 118	393 335 58	823 778 45	2 2 0	2.357 Kfz 2.135 Pkw 222 SV-Fz.
Summe		732 Pkw 78 SV-Fz.		3.191 Pkw 165 SV-Fz.	

Maximaler Wert des Knotens zwischen 16:00 und 19:00 Uhr [Kfz/h]

von \ nach	A7 Nord	West	A7 Süd	Ost	Summe
A7 Nord		96 92 4		1.312 1.261 51	Kfz Pkw SV-Fz.
West			279 265 14	751 719 32	1.030 Kfz 984 Pkw 46 SV-Fz.
A7 Süd		365 358 7		705 688 17	Kfz Pkw SV-Fz.
Ost	1.791 1.721 70	572 544 28	642 631 11	13 13 0	3.018 Kfz 2.909 Pkw 109 SV-Fz.
Summe		994 Pkw 39 SV-Fz.		2.681 Pkw 100 SV-Fz.	

DEGES
Deutsche Einheit Fernstraßenplanungs- und -bau GmbH

Bestandsdaten
AS 26: HH - Stellingen
Do. 07.06.07

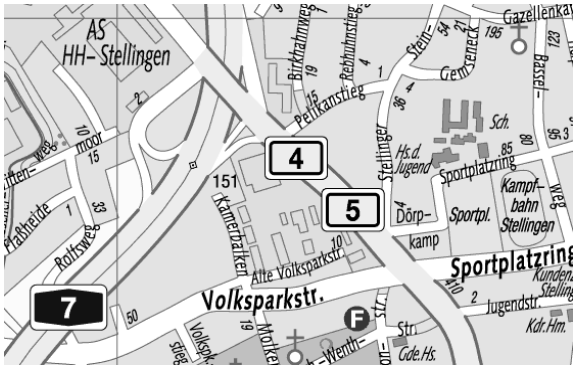

Gesamtbelastung 00:00-24:00 Uhr

von \ nach	A7 Nord	SV%	West	SV%	A7 Süd	SV%	Ost	SV%	Summe
A7 Nord			1.560 1.455 105	7%			20.636 19.439 1.197	6%	Kfz Pkw SV-Fz.
West					3.913 3.651 262	7%	11.197 10.469 728	7%	15.110 Kfz 14.120 Pkw 990 SV-Fz.
A7 Süd			4.477 4.195 282	6%			9.341 8.921 420	5%	Kfz Pkw SV-Fz.
Ost	23.825 22.396 1.430	6%	10.037 9.405 632	6%	7.942 7.537 405	5%	222 220 2	1%	42.026 Kfz 39.557 Pkw 2.469 SV-Fz.
Summe			15.055 Pkw 1.019 SV-Fz.				39.049 Pkw 2.347 SV-Fz.		

Maximaler Wert des Knotens zwischen 06:00 und 09:00 Uhr [Kfz/h]

von \ nach	A7 Nord	SV%	West	SV%	A7 Süd	SV%	Ost	SV%	Summe
A7 Nord			107 99 8	8%			1.854 1.735 119	6%	Kfz Pkw SV-Fz.
West					160 145 15	9%	551 495 56	10%	711 Kfz 640 Pkw 71 SV-Fz.
A7 Süd			233 216 17	7%			821 772 49	6%	Kfz Pkw SV-Fz.
Ost	1.046 949 97	9%	342 292 50	15%	495 479 16	3%	0 0 0	0%	1.883 Kfz 1.720 Pkw 163 SV-Fz.
Summe			607 Pkw 75 SV-Fz.				3.002 Pkw 224 SV-Fz.		

Maximaler Wert des Knotens zwischen 16:00 und 19:00 Uhr [Kfz/h]

von \ nach	A7 Nord	SV%	West	SV%	A7 Süd	SV%	Ost	SV%	Summe
A7 Nord			96 93 3	3%			1.198 1.162 36	3%	Kfz Pkw SV-Fz.
West					257 254 3	1%	675 634 41	6%	932 Kfz 888 Pkw 44 SV-Fz.
A7 Süd			337 331 6	2%			521 508 13	3%	Kfz Pkw SV-Fz.
Ost	2.298 2.252 46	2%	690 664 26	4%	511 503 8	2%	17 16 1	6%	3.516 Kfz 3.435 Pkw 81 SV-Fz.
Summe			1.088 Pkw 35 SV-Fz.				2.320 Pkw 91 SV-Fz.		

DEGES
Deutsche Einheit Fernstraßenplanungs- und -bau GmbH

Bestandsdaten
AS 26: HH - Stellingen
Di. 14.09.04

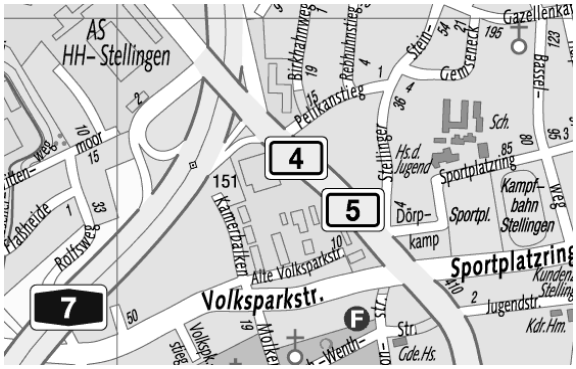

Gesamtbelastung 00:00-24:00 Uhr

von \ nach	A7 Nord	SV%	West	SV%	A7 Süd	SV%	Ost	SV%	Summe
A7 Nord			1.339 1.210 129	10%			21.528 20.344 1.184	6%	Kfz Pkw SV-Fz.
West					3.100 2.936 164	5%	10.087 9.341 746	7%	13.187 Kfz 12.276 Pkw 911 SV-Fz.
A7 Süd			3.584 3.394 190	5%			10.540 10.097 443	4%	Kfz Pkw SV-Fz.
Ost	23.768 22.389 1.379	6%	7.149 6.670 479	7%	8.228 7.866 362	4%	300 296 4	1%	39.445 Kfz 37.222 Pkw 2.223 SV-Fz.
Summe			11.275 Pkw 797 SV-Fz.				40.078 Pkw 2.377 SV-Fz.		

Maximaler Wert des Knotens zwischen 06:00 und 09:00 Uhr [Kfz/h]

von \ nach	A7 Nord	SV%	West	SV%	A7 Süd	SV%	Ost	SV%	Summe
A7 Nord			162 153 9	6%			2.502 2.417 85	3%	Kfz Pkw SV-Fz.
West					172 160 12	7%	887 825 62	7%	1.059 Kfz 985 Pkw 74 SV-Fz.
A7 Süd			336 321 15	5%			1.020 965 55	5%	Kfz Pkw SV-Fz.
Ost	1.093 994 99	9%	305 263 42	14%	651 605 46	7%	13 13 0	0%	2.062 Kfz 1.874 Pkw 188 SV-Fz.
Summe			737 Pkw 66 SV-Fz.				4.220 Pkw 202 SV-Fz.		

Maximaler Wert des Knotens zwischen 16:00 und 19:00 Uhr [Kfz/h]

von \ nach	A7 Nord	SV%	West	SV%	A7 Süd	SV%	Ost	SV%	Summe
A7 Nord			75 68 7	9%			1.091 1.035 56	5%	Kfz Pkw SV-Fz.
West					298 294 4	1%	628 595 33	5%	926 Kfz 889 Pkw 37 SV-Fz.
A7 Süd			236 230 6	3%			718 703 15	2%	Kfz Pkw SV-Fz.
Ost	2.004 1.934 70	4%	437 390 47	11%	607 584 23	4%	17 17 0	0%	3.065 Kfz 2.925 Pkw 140 SV-Fz.
Summe			688 Pkw 60 SV-Fz.				2.350 Pkw 104 SV-Fz.		

DEGES
Deutsche Einheit Fernstraßenplanungs- und -bau GmbH

Bestandsdaten

AS 26: HH - Stellingen

Mittelwert

28.02.08 (Do.)
07.06.07 (Do.)
14.09.04 (Di.)

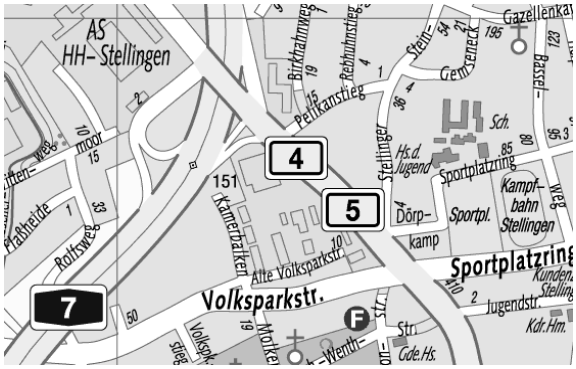

Gesamtbelastung 00:00-24:00 Uhr

von \ nach	A7 Nord	West	A7 Süd	Ost	Summe
A7 Nord		1.515 1.395 120		20.963 19.762 1.201	Kfz Pkw SV-Fz.
West			3.432 3.212 220	10.704 9.982 722	14.136 Kfz 13.194 Pkw 942 SV-Fz.
A7 Süd		3.948 3.728 220		10.010 9.570 440	Kfz Pkw SV-Fz.
Ost	23.570 22.203 1.368	8.709 8.121 588	8.585 8.166 419		40.864 Kfz 38.489 Pkw 2.374 SV-Fz.
Summe		13.244 Pkw 928 SV-Fz.		39.314 Pkw 2.364 SV-Fz.	

Maximaler Wert des Knotens zwischen 06:00 und 09:00 Uhr [Kfz/h]

von \ nach	A7 Nord	West	A7 Süd	Ost	Summe
A7 Nord		121 112 8		2.059 1.967 92	Kfz Pkw SV-Fz.
West			180 165 15	687 634 53	867 Kfz 799 Pkw 67 SV-Fz.
A7 Süd		298 283 15		917 864 52	Kfz Pkw SV-Fz.
Ost	1.093 988 105	347 297 50	656 621 36		2.096 Kfz 1.905 Pkw 191 SV-Fz.
Summe		692 Pkw 73 SV-Fz.		3.466 Pkw 197 SV-Fz.	

Maximaler Wert des Knotens zwischen 16:00 und 19:00 Uhr [Kfz/h]

von \ nach	A7 Nord	West	A7 Süd	Ost	Summe
A7 Nord		89 84 5		1.200 1.153 48	Kfz Pkw SV-Fz.
West			278 271 7	685 649 36	963 Kfz 920 Pkw 43 SV-Fz.
A7 Süd		313 306 6		648 633 15	Kfz Pkw SV-Fz.
Ost	2.031 1.969 62	566 532 34	587 573 14		3.184 Kfz 3.074 Pkw 110 SV-Fz.
Summe		923 Pkw 45 SV-Fz.		2.435 Pkw 98 SV-Fz.	

DEGES
Deutsche Einheit Fernstraßenplanungs- und -bau GmbH

Bestandsdaten

AS 27: HH - Volkspark

Do. 28.02.08

Durchgangsverkehr der Stadtstraße berechnet

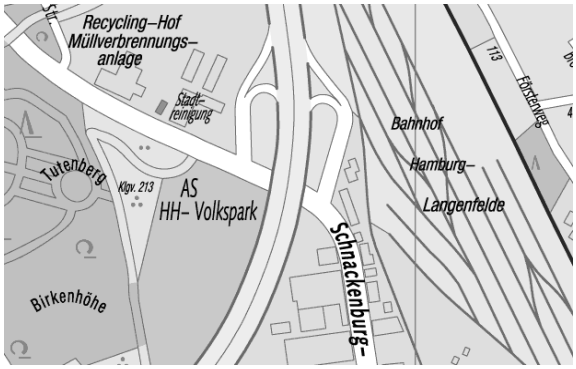

Gesamtbelastung 00:00-24:00 Uhr

von \ nach	A7 Nord	West	A7 Süd	Ost	Summe
A7 Nord		2.638 2.300 338		8.415 7.691 724	Kfz Pkw SV-Fz.
West	2.160 1.871 289		3.076 2.547 529	9.893 8.628 1.265	15.129 Kfz 13.045 Pkw 2.084 SV-Fz.
A7 Süd		3.147 2.710 437		2.886 2.436 450	Kfz Pkw SV-Fz.
Ost	9.762 9.098 664	9.168 8.206 962	2.933 2.467 466		21.863 Kfz 19.771 Pkw 2.092 SV-Fz.
Summe		13.216 Pkw 1.737 SV-Fz.		18.755 Pkw 2.439 SV-Fz.	

Maximaler Wert des Knotens zwischen 06:00 und 09:00 Uhr [Kfz/h]

von \ nach	A7 Nord	West	A7 Süd	Ost	Summe
A7 Nord		252 240 12		1.020 982 38	Kfz Pkw SV-Fz.
West	87 68 19		196 154 42	793 737 56	1.076 Kfz 959 Pkw 117 SV-Fz.
A7 Süd		325 273 52		377 335 42	Kfz Pkw SV-Fz.
Ost	325 273 52	423 337 86	170 122 48		918 Kfz 732 Pkw 186 SV-Fz.
Summe		850 Pkw 150 SV-Fz.		2.055 Pkw 135 SV-Fz.	

Maximaler Wert des Knotens zwischen 16:00 und 19:00 Uhr [Kfz/h]

von \ nach	A7 Nord	West	A7 Süd	Ost	Summe
A7 Nord		140 129 11		486 452 34	Kfz Pkw SV-Fz.
West	244 234 10		309 284 25	681 631 50	1.234 Kfz 1.149 Pkw 85 SV-Fz.
A7 Süd		248 234 14		158 142 16	Kfz Pkw SV-Fz.
Ost	1.179 1.159 20	850 821 29	332 320 12		2.361 Kfz 2.300 Pkw 61 SV-Fz.
Summe		1.184 Pkw 54 SV-Fz.		1.225 Pkw 100 SV-Fz.	

Bestandsdaten

AS 27: HH - Volkspark

Di. 21.09.99

Durchgangsverkehr der Stadtstraße berechnet

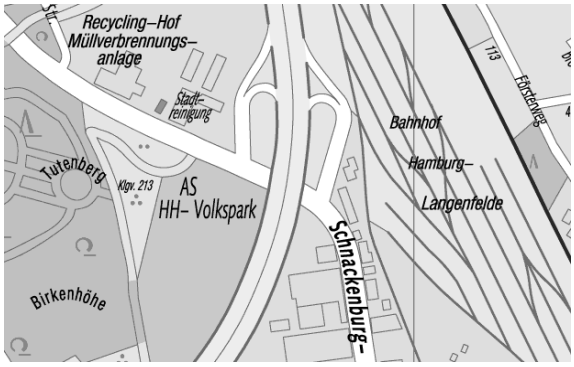

Gesamtbelastung 00:00-24:00 Uhr

von \ nach	A7 Nord	West	A7 Süd	Ost	Summe
A7 Nord		1.982 1.617 365		7.067 6.113 954	Kfz Pkw SV-Fz.
West	1.981 1.716 265		2.889 2.404 485	9.070 7.932 1.138	13.940 Kfz 12.051 Pkw 1.889 SV-Fz.
A7 Süd		2.879 2.421 458		2.614 2.206 408	Kfz Pkw SV-Fz.
Ost	8.132 7.359 773	8.797 7.693 1.104	2.690 2.198 492		19.619 Kfz 17.250 Pkw 2.369 SV-Fz.
Summe		11.731 Pkw 1.927 SV-Fz.		16.251 Pkw 2.500 SV-Fz.	

Maximaler Wert des Knotens zwischen 06:00 und 09:00 Uhr [Kfz/h]

von \ nach	A7 Nord	West	A7 Süd	Ost	Summe
A7 Nord		189 175 14		946 903 43	Kfz Pkw SV-Fz.
West	76 55 21		280 222 58	956 884 72	1.312 Kfz 1.161 Pkw 151 SV-Fz.
A7 Süd		319 282 37		371 335 36	Kfz Pkw SV-Fz.
Ost	294 226 68	446 355 91	103 80 23		843 Kfz 661 Pkw 182 SV-Fz.
Summe		812 Pkw 142 SV-Fz.		2.123 Pkw 150 SV-Fz.	

Maximaler Wert des Knotens zwischen 16:00 und 19:00 Uhr [Kfz/h]

von \ nach	A7 Nord	West	A7 Süd	Ost	Summe
A7 Nord		114 90 24		321 258 63	Kfz Pkw SV-Fz.
West	212 202 10		247 227 20	566 526 40	1.025 Kfz 955 Pkw 70 SV-Fz.
A7 Süd		184 170 14		133 124 9	Kfz Pkw SV-Fz.
Ost	1.044 1.012 32	922 869 53	219 188 31		2.185 Kfz 2.068 Pkw 117 SV-Fz.
Summe		1.129 Pkw 91 SV-Fz.		908 Pkw 112 SV-Fz.	

Bestandsdaten
AS 27: HH - Volkspark
Di. 11.04.95

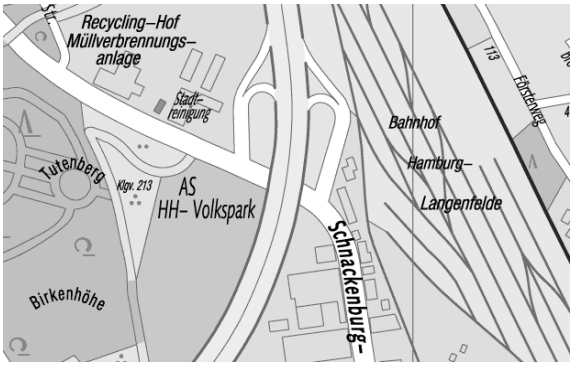

Gesamtbelastung 00:00-24:00 Uhr

von \ nach	A7 Nord	SV%	Schnackenbg. SO	SV%	A7 Süd	SV%	Schnackenbg. W		Summe
A7 Nord			7.596 7.216 380	5%			3.443 3.133 310	9%	Kfz Pkw SV-Fz.
Schnackenbg. SO	8.662 7.796 866	10%			2.592 2.255 337	13%	9.872 8.786 1.086	11%	21.126 Kfz 18.837 Pkw 2.289 SV-Fz.
A7 Süd			3.021 2.628 393	13%			2.824 2.174 650	23%	Kfz Pkw SV-Fz.
Schnackenbg. W	2.592 2.151 441	17%	8.618 7.929 689	8%	3.176 2.731 445	14%			14.386 Kfz 12.811 Pkw 1.575 SV-Fz.
Summe			17.773 Pkw 1.462 SV-Fz.				14.094 Pkw 2.045 SV-Fz.		

Maximaler Wert des Knotens zwischen 06:00 und 09:00 Uhr [Kfz/h]

von \ nach	A7 Nord	SV%	Schnackenbg. SO	SV%	A7 Süd	SV%	Schnackenbg. W		Summe
A7 Nord			1.202 1.166 36	3%			359 337 22	6%	Kfz Pkw SV-Fz.
Schnackenbg. SO	269 218 51	19%			104 83 21	20%	514 427 87	17%	888 Kfz 728 Pkw 159 SV-Fz.
A7 Süd			429 403 26	6%			316 272 44	14%	Kfz Pkw SV-Fz.
Schnackenbg. W	104 73 31	30%	852 801 51	6%	202 174 28	14%			1.159 Kfz 1.047 Pkw 111 SV-Fz.
Summe			2.370 Pkw 113 SV-Fz.				1.036 Pkw 153 SV-Fz.		

Maximaler Wert des Knotens zwischen 16:00 und 19:00 Uhr [Kfz/h]

von \ nach	A7 Nord	SV%	Schnackenbg. SO	SV%	A7 Süd	SV%	Schnackenbg. W		Summe
A7 Nord			362 333 29	8%			190 169 21	11%	Kfz Pkw SV-Fz.
Schnackenbg. SO	1.207 1.171 36	3%			352 334 18	5%	1.029 988 41	4%	2.588 Kfz 2.493 Pkw 95 SV-Fz.
A7 Süd			131 118 13	10%			199 177 22	11%	Kfz Pkw SV-Fz.
Schnackenbg. W	293 275 18	6%	523 497 26	5%	287 264 23	8%			1.103 Kfz 1.036 Pkw 67 SV-Fz.
Summe			948 Pkw 68 SV-Fz.				1.334 Pkw 84 SV-Fz.		

Bestandsdaten
AS 27: HH - Volkspark

28.02.08 (Do.)
21.09.99 (Di.)
11.04.95 (Di.)

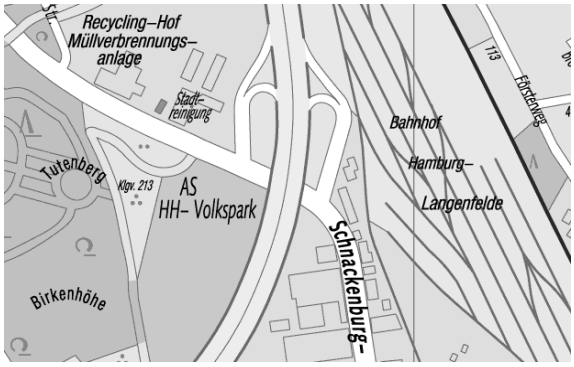

Gesamtbelastung 00:00-24:00 Uhr

von \ nach	A7 Nord	West	A7 Süd	Ost	Summe
A7 Nord		2.688 2.350 337		7.693 7.007 686	Kfz Pkw SV-Fz.
West	2.244 1.912 332		3.047 2.561 486	9.194 8.163 1.031	14.485 Kfz 12.636 Pkw 1.849 SV-Fz.
A7 Süd		2.950 2.435 515		2.840 2.423 417	Kfz Pkw SV-Fz.
Ost	8.852 8.084 768	9.279 8.228 1.051	2.738 2.306 432		20.869 Kfz 18.619 Pkw 2.250 SV-Fz.
Summe		13.014 Pkw 1.903 SV-Fz.		17.593 Pkw 2.134 SV-Fz.	

Maximaler Wert des Knotens zwischen 06:00 und 09:00 Uhr [Kfz/h]

von \ nach	A7 Nord	West	A7 Süd	Ost	Summe
A7 Nord		267 251 16		1.056 1.017 39	Kfz Pkw SV-Fz.
West	89 65 24		226 183 43	867 807 60	1.182 Kfz 1.056 Pkw 126 SV-Fz.
A7 Süd		320 276 44		392 358 35	Kfz Pkw SV-Fz.
Ost	296 239 57	461 373 88	126 95 31		883 Kfz 707 Pkw 176 SV-Fz.
Summe		899 Pkw 149 SV-Fz.		2.182 Pkw 133 SV-Fz.	

Maximaler Wert des Knotens zwischen 16:00 und 19:00 Uhr [Kfz/h]

von \ nach	A7 Nord	West	A7 Süd	Ost	Summe
A7 Nord		148 129 19		390 348 42	Kfz Pkw SV-Fz.
West	250 237 13		281 258 23	590 551 39	1.121 Kfz 1.047 Pkw 74 SV-Fz.
A7 Süd		210 194 17		141 128 13	Kfz Pkw SV-Fz.
Ost	1.143 1.114 30	934 892 41	301 281 20		2.378 Kfz 2.287 Pkw 91 SV-Fz.
Summe		1.215 Pkw 77 SV-Fz.		1.027 Pkw 93 SV-Fz.	

DEGES
Deutsche Einheit Fernstraßenplanungs- und -bau GmbH

Bestandsdaten

AS 28: HH - Bahrenfeld

Do. 28.02.08

Durchgangsverkehr der Stadtstraße berechnet

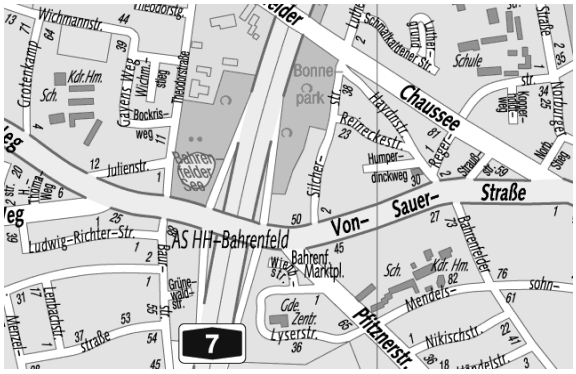

Gesamtbelastung 00:00-24:00 Uhr

von \ nach	A7 Nord	West	A7 Süd	Ost	Summe
A7 Nord		6.039 5.822 217		4.347 4.217 130	Kfz Pkw SV-Fz.
West	5.658 5.494 164	15 15 0	7.162 6.596 566	12.815 12.424 391	25.650 Kfz 24.530 Pkw 1.120 SV-Fz.
A7 Süd		7.548 6.952 596		6.224 5.813 411	Kfz Pkw SV-Fz.
Ost	3.412 3.265 147	10.972 10.625 347	5.635 5.269 366	50 47 3	20.069 Kfz 19.206 Pkw 863 SV-Fz.
Summe		23.413 Pkw 1.161 SV-Fz.		22.501 Pkw 935 SV-Fz.	

Maximaler Wert des Knotens zwischen 06:00 und 09:00 Uhr [Kfz/h]

von \ nach	A7 Nord	West	A7 Süd	Ost	Summe
A7 Nord		475 452 23		466 455 11	Kfz Pkw SV-Fz.
West	395 383 12	0 0 0	607 559 48	1.196 1.155 41	2.198 Kfz 2.098 Pkw 100 SV-Fz.
A7 Süd		581 528 53		526 488 38	Kfz Pkw SV-Fz.
Ost	215 203 12	564 540 24	377 338 39	0 0 0	1.156 Kfz 1.081 Pkw 75 SV-Fz.
Summe		1.520 Pkw 100 SV-Fz.		2.098 Pkw 90 SV-Fz.	

Maximaler Wert des Knotens zwischen 16:00 und 19:00 Uhr [Kfz/h]

von \ nach	A7 Nord	West	A7 Süd	Ost	Summe
A7 Nord		389 380 9		266 261 5	Kfz Pkw SV-Fz.
West	443 436 7	0 0 0	583 552 31	863 850 13	1.889 Kfz 1.839 Pkw 50 SV-Fz.
A7 Süd		576 554 22		432 416 16	Kfz Pkw SV-Fz.
Ost	317 314 3	709 699 10	484 466 18	3 3 0	1.513 Kfz 1.483 Pkw 30 SV-Fz.
Summe		1.634 Pkw 40 SV-Fz.		1.530 Pkw 34 SV-Fz.	

DEGES
Deutsche Einheit Fernstraßenplanungs- und -bau GmbH

Bestandsdaten

AS 28: HH - Bahrenfeld

Do. 04.05.06

Durchgangsverkehr der Stadtstraße berechnet

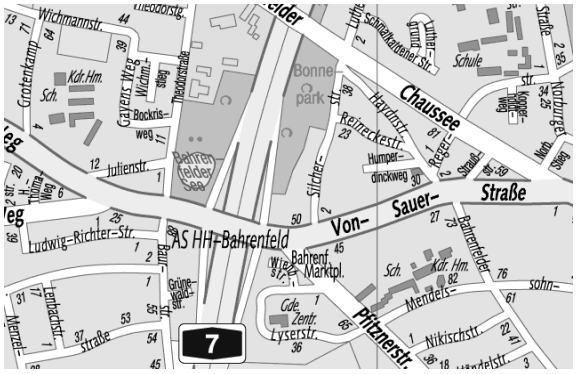

Gesamtbelastung 00:00-24:00 Uhr

von \ nach	A7 Nord	West	A7 Süd	Ost	Summe
A7 Nord		5.239 5.035 204		4.163 4.034 129	Kfz Pkw SV-Fz.
West	6.183 5.942 241	44 42 2	7.245 6.542 703	12.606 12.133 473	26.078 Kfz 24.660 Pkw 1.418 SV-Fz.
A7 Süd		7.965 7.304 661		5.756 5.319 437	Kfz Pkw SV-Fz.
Ost	3.349 3.188 161	10.880 10.555 325	5.195 4.733 462	25 23 2	19.449 Kfz 18.499 Pkw 950 SV-Fz.
Summe		22.936 Pkw 1.192 SV-Fz.		21.509 Pkw 1.041 SV-Fz.	

Maximaler Wert des Knotens zwischen 06:00 und 09:00 Uhr [Kfz/h]

von \ nach	A7 Nord	West	A7 Süd	Ost	Summe
A7 Nord		427 411 16		466 456 10	Kfz Pkw SV-Fz.
West	484 458 26	0 0 0	517 472 45	979 951 28	1.980 Kfz 1.881 Pkw 99 SV-Fz.
A7 Süd		576 520 56		506 479 27	Kfz Pkw SV-Fz.
Ost	230 221 9	616 564 52	349 315 34	1 1 0	1.196 Kfz 1.101 Pkw 95 SV-Fz.
Summe		1.495 Pkw 124 SV-Fz.		1.887 Pkw 65 SV-Fz.	

Maximaler Wert des Knotens zwischen 16:00 und 19:00 Uhr [Kfz/h]

von \ nach	A7 Nord	West	A7 Süd	Ost	Summe
A7 Nord		413 406 7		383 372 11	Kfz Pkw SV-Fz.
West	336 332 4	0 0 0	450 428 22	862 850 12	1.648 Kfz 1.610 Pkw 38 SV-Fz.
A7 Süd		666 646 20		369 354 15	Kfz Pkw SV-Fz.
Ost	313 310 3	977 965 12	417 401 16	0 0 0	1.707 Kfz 1.676 Pkw 31 SV-Fz.
Summe		2.017 Pkw 39 SV-Fz.		1.576 Pkw 38 SV-Fz.	

DEGES
Deutsche Einheit Fernstraßenplanungs- und -bau GmbH

Bestandsdaten

AS 28: HH - Bahrenfeld

Do. 07.06.07

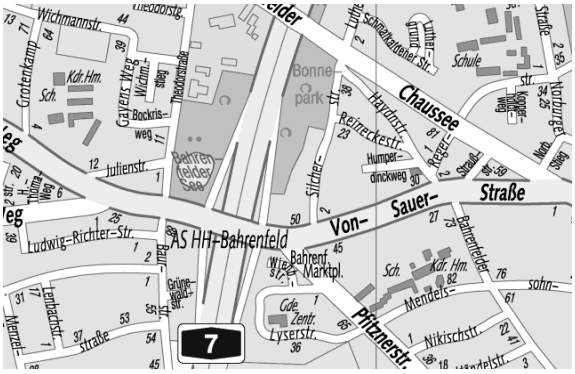

Gesamtbelastung 00:00-24:00 Uhr

von \ nach	A7 Nord	SV%	Bahrenf.M. (O)	SV%	A7 Süd	SV%	Osdorfer W. (W)	SV%	Summe
A7 Nord			4.540	3%	55.895	15%	5.823	5%	66.258 Kfz
			4.386		47.567		5.543		57.496 Pkw
			154		8.328		280		8.762 SV-Fz.
Bahrenf.M. (O)	3.536	3%	57	5%	5.679	8%	10.665	3%	19.937 Kfz
	3.437		54		5.253		10.302		19.046 Pkw
	99		3		426		363		891 SV-Fz.
A7 Süd	42.885	17%	6.964	6%			7.738	7%	57.587 Kfz
	35.680		6.532				7.220		49.432 Pkw
	7.205		432				518		8.155 SV-Fz.
Osdorfer W. (W)	4.832	3%	12.701	3%	7.141	8%	285	2%	24.959 Kfz
	4.668		12.295		6.563		280		23.805 Pkw
	164		406		578		5		1.154 SV-Fz.
Summe	43.785 Pkw		23.266 Pkw		59.382 Pkw		23.345 Pkw		
	7.468 SV-Fz.		996 SV-Fz.		9.333 SV-Fz.		1.166 SV-Fz.		

Maximaler Wert des Knotens zwischen 06:00 und 09:00 Uhr [Kfz/h]

von \ nach	A7 Nord	SV%	Bahrenf.M. (O)	SV%	A7 Süd	SV%	Osdorfer W. (W)	SV%	Summe
A7 Nord			415	3%	3.492	13%	482	5%	4.389 Kfz
			401		3.035		459		3.894 Pkw
			14		457		23		495 SV-Fz.
Bahrenf.M. (O)	184	3%	2	0%	340	4%	458	9%	984 Kfz
	179		2		326		415		922 Pkw
	5		0		14		43		62 SV-Fz.
A7 Süd	3.743	19%	428	8%			559	10%	4.730 Kfz
	3.043		394				505		3.942 Pkw
	700		34				54		788 SV-Fz.
Osdorfer W. (W)	343	3%	768	3%	566	5%	0	0%	1.677 Kfz
	332		742		536		0		1.610 Pkw
	11		26		30		0		67 SV-Fz.
Summe	3.554 Pkw		1.539 Pkw		3.897 Pkw		1.379 Pkw		
	716 SV-Fz.		74 SV-Fz.		501 SV-Fz.		120 SV-Fz.		

Maximaler Wert des Knotens zwischen 16:00 und 19:00 Uhr [Kfz/h]

von \ nach	A7 Nord	SV%	Bahrenf.M. (O)	SV%	A7 Süd	SV%	Osdorfer W. (W)	SV%	Summe
A7 Nord			255	3%	3.614	13%	301	4%	4.170 Kfz
			247		3.159		288		3.694 Pkw
			8		455		13		476 SV-Fz.
Bahrenf.M. (O)	363	2%	3	0%	510	5%	851	2%	1.727 Kfz
	357		3		484		837		1.681 Pkw
	6		0		26		14		46 SV-Fz.
A7 Süd	2.868	11%	469	3%			549	4%	3.886 Kfz
	2.555		456				526		3.537 Pkw
	313		13				23		349 SV-Fz.
Osdorfer W. (W)	415	4%	722	3%	566	6%	30	10%	1.733 Kfz
	399		698		534		27		1.658 Pkw
	16		24		32		3		75 SV-Fz.
Summe	3.311 Pkw		1.404 Pkw		4.176 Pkw		1.678 Pkw		
	335 SV-Fz.		45 SV-Fz.		514 SV-Fz.		53 SV-Fz.		

DEGES
Deutsche Einheit Fernstraßenplanungs- und -bau GmbH

Bestandsdaten

AS 28: HH - Bahrenfeld

Mittelwert

28.02.08 (Do.)
04.05.06 (Do.)
07.06.07 (Do.)

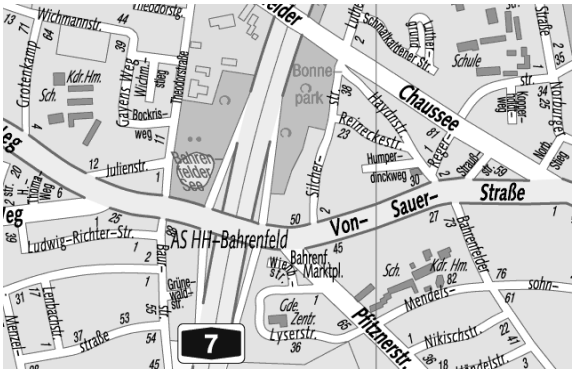

Gesamtbelastung 00:00-24:00 Uhr

von \ nach	A7 Nord	West	A7 Süd	Ost	Summe
A7 Nord		5.700 5.467 234		4.350 4.212 138	Kfz Pkw SV-Fz.
West	5.558 5.368 190		7.183 6.567 616	12.707 12.284 423	25.448 Kfz 24.219 Pkw 1.229 SV-Fz.
A7 Süd		7.750 7.158 592		6.315 5.888 427	Kfz Pkw SV-Fz.
Ost	3.432 3.297 135	10.839 10.494 345	5.503 5.085 418		19.774 Kfz 18.876 Pkw 898 SV-Fz.
Summe		23.119 Pkw 1.170 SV-Fz.		22.384 Pkw 988 SV-Fz.	

Maximaler Wert des Knotens zwischen 06:00 und 09:00 Uhr [Kfz/h]

von \ nach	A7 Nord	West	A7 Süd	Ost	Summe
A7 Nord		461 441 21		449 437 12	Kfz Pkw SV-Fz.
West	407 391 16		563 522 41	981 949 32	1.952 Kfz 1.863 Pkw 89 SV-Fz.
A7 Süd		572 518 54		487 454 33	Kfz Pkw SV-Fz.
Ost	210 201 9	546 506 40	355 326 29		1.111 Kfz 1.034 Pkw 77 SV-Fz.
Summe		1.465 Pkw 115 SV-Fz.		1.841 Pkw 76 SV-Fz.	

Maximaler Wert des Knotens zwischen 16:00 und 19:00 Uhr [Kfz/h]

von \ nach	A7 Nord	West	A7 Süd	Ost	Summe
A7 Nord		368 358 10		301 293 8	Kfz Pkw SV-Fz.
West	398 389 9		533 505 28	816 800 16	1.747 Kfz 1.693 Pkw 53 SV-Fz.
A7 Süd		597 575 22		423 409 15	Kfz Pkw SV-Fz.
Ost	331 327 4	846 834 12	470 450 20		1.647 Kfz 1.611 Pkw 36 SV-Fz.
Summe		1.767 Pkw 43 SV-Fz.		1.502 Pkw 39 SV-Fz.	

DEGES
Deutsche Einheit Fernstraßenplanungs- und -bau GmbH

Bestandsdaten

AS 29: HH - Othmarschen

Do. 28.02.08

Durchgangsverkehr der Stadtstraße berechnet

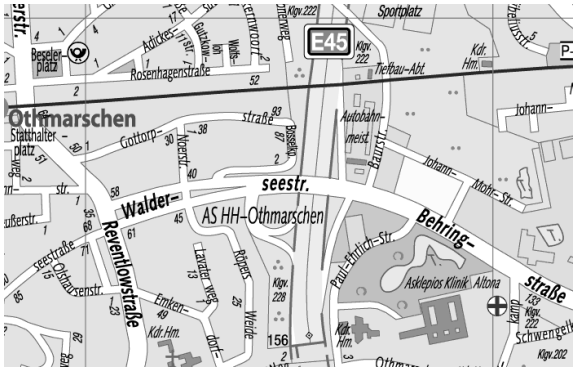

Gesamtbelastung 00:00-24:00 Uhr

von \ nach	A7 Nord	West	A7 Süd	Ost	Summe
A7 Nord		2.242 2.179 63		7.126 6.898 228	Kfz Pkw SV-Fz.
West	2.671 2.567 104		2.317 2.252 65	3.458 3.311 147	8.446 Kfz 8.130 Pkw 316 SV-Fz.
A7 Süd		1.941 1.819 122		5.706 5.364 342	Kfz Pkw SV-Fz.
Ost	7.997 7.773 224	4.198 4.090 108	5.942 5.574 368		18.137 Kfz 17.437 Pkw 700 SV-Fz.
Summe		8.088 Pkw 293 SV-Fz.		15.572 Pkw 718 SV-Fz.	

Maximaler Wert des Knotens zwischen 06:00 und 09:00 Uhr [Kfz/h]

von \ nach	A7 Nord	West	A7 Süd	Ost	Summe
A7 Nord		199 195 4		943 923 20	Kfz Pkw SV-Fz.
West	238 235 3		221 214 7	415 404 11	874 Kfz 853 Pkw 21 SV-Fz.
A7 Süd		233 217 16		561 535 26	Kfz Pkw SV-Fz.
Ost	463 442 21	167 160 7	377 348 29		1.007 Kfz 950 Pkw 57 SV-Fz.
Summe		572 Pkw 27 SV-Fz.		1.863 Pkw 56 SV-Fz.	

Maximaler Wert des Knotens zwischen 16:00 und 19:00 Uhr [Kfz/h]

von \ nach	A7 Nord	West	A7 Süd	Ost	Summe
A7 Nord		113 112 1		385 378 7	Kfz Pkw SV-Fz.
West	179 178 1		215 211 4	247 236 11	641 Kfz 625 Pkw 16 SV-Fz.
A7 Süd		150 150 0		396 381 15	Kfz Pkw SV-Fz.
Ost	723 717 6	350 346 4	565 551 14		1.638 Kfz 1.614 Pkw 24 SV-Fz.
Summe		608 Pkw 5 SV-Fz.		995 Pkw 33 SV-Fz.	

DEGES
Deutsche Einheit Fernstraßenplanungs- und -bau GmbH

Bestandsdaten
AS 29: HH - Othmarschen
Di. 14.11.00

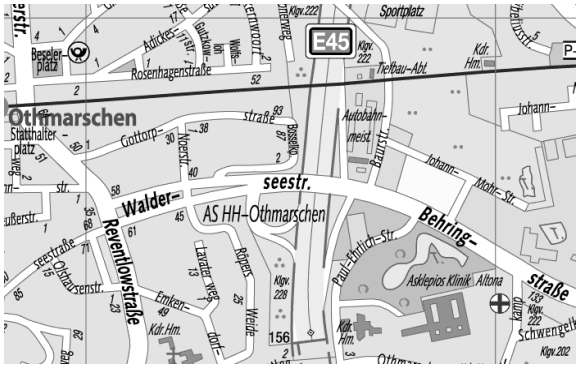

Gesamtbelastung 00:00-24:00 Uhr

von \ nach	A7 Nord	SV%	West	SV%	A7 Süd	SV%	Ost	SV%	Summe
A7 Nord			1.756	6%	44.285	18%	6.868	4%	Kfz
			1.647		36.402		6.573		Pkw
			109		7.883		295		SV-Fz.
West	2.599	5%			2.144	4%	4.301	6%	9.044 Kfz
	2.459				2.056		4.030		8.545 Pkw
	140				88		271		499 SV-Fz.
A7 Süd	48.987	19%	2.263	8%			6.440	6%	Kfz
	39.679		2.082				6.041		Pkw
	9.308		181				399		SV-Fz.
Ost	9.348	4%	3.610	8%	5.990	6%			18.948 Kfz
	8.983		3.310		5.625				17.918 Pkw
	365		300		365				1.030 SV-Fz.
Summe			7.039 Pkw				16.643 Pkw		
			590 SV-Fz.				966 SV-Fz.		

Maximaler Wert des Knotens zwischen 06:00 und 09:00 Uhr [Kfz/h]

von \ nach	A7 Nord	SV%	West	SV%	A7 Süd	SV%	Ost	SV%	Summe
A7 Nord			217	9%	3.148	11%	1.009	3%	Kfz
			198		2.811		977		Pkw
			19		337		32		SV-Fz.
West	237	2%			196	2%	376	5%	809 Kfz
	233				193		358		784 Pkw
	4				3		18		25 SV-Fz.
A7 Süd	3.985	16%	250	8%			973	3%	Kfz
	3.363		230				943		Pkw
	622		20				30		SV-Fz.
Ost	451	7%	351	8%	205	10%			1.007 Kfz
	420		323		185				928 Pkw
	31		28		20				79 SV-Fz.
Summe			751 Pkw				2.278 Pkw		
			67 SV-Fz.				80 SV-Fz.		

Maximaler Wert des Knotens zwischen 16:00 und 19:00 Uhr [Kfz/h]

von \ nach	A7 Nord	SV%	West	SV%	A7 Süd	SV%	Ost	SV%	Summe
A7 Nord			52	4%	3.311	13%	297	3%	Kfz
			50		2.871		288		Pkw
			2		440		9		SV-Fz.
West	261	5%			298	2%	257	5%	816 Kfz
	248				292		244		784 Pkw
	13				6		13		32 SV-Fz.
A7 Süd	3.141	14%	128	3%			340	4%	Kfz
	2.708		124				325		Pkw
	433		4				15		SV-Fz.
Ost	936	3%	295	3%	544	4%			1.775 Kfz
	909		287		521				1.717 Pkw
	27		8		23				58 SV-Fz.
Summe			461 Pkw				857 Pkw		
			14 SV-Fz.				37 SV-Fz.		

DEGES
Deutsche Einheit Fernstraßenplanungs- und -bau GmbH

Bestandsdaten

AS 29: HH - Othmarschen

Di. 21.09.99

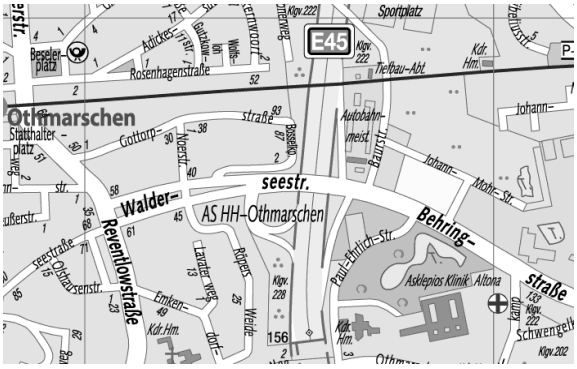

Gesamtbelastung 00:00-24:00 Uhr

von \ nach	A7 Nord	SV%	West	SV%	A7 Süd	SV%	Ost	SV%	Summe
A7 Nord			6.945	3%	50.648	19%	1.861	5%	Kfz
			6.723		41.278		1.775		Pkw
			222		9.370		86		SV-Fz.
West	9.845	4%			5.893	7%	4.023	5%	19.761 Kfz
	9.500				5.492		3.818		18.811 Pkw
	345				401		205		950 SV-Fz.
A7 Süd	52.213	18%	4.834	7%			2.225	5%	Kfz
	42.815		4.481				2.105		Pkw
	9.398		353				120		SV-Fz.
Ost	2.817	3%	3.531	5%	2.493	6%			8.841 Kfz
	2.738		3.354		2.353				8.446 Pkw
	79		177		140				395 SV-Fz.
Summe			14.558 Pkw				7.698 Pkw		
			752 SV-Fz.				411 SV-Fz.		

Maximaler Wert des Knotens zwischen 06:00 und 09:00 Uhr [Kfz/h]

von \ nach	A7 Nord	SV%	West	SV%	A7 Süd	SV%	Ost	SV%	Summe
A7 Nord			1.011	2%	3.189	14%	180	3%	Kfz
			989		2.730		174		Pkw
			22		459		6		SV-Fz.
West	499	5%			274	8%	203	10%	976 Kfz
	474				252		182		908 Pkw
	25				22		21		68 SV-Fz.
A7 Süd	3.898	15%	632	5%			222	5%	Kfz
	3.333		601				211		Pkw
	565		31				11		SV-Fz.
Ost	196	3%	413	6%	209	7%			818 Kfz
	190		389		195				774 Pkw
	6		24		14				44 SV-Fz.
Summe			1.979 Pkw				567 Pkw		
			77 SV-Fz.				38 SV-Fz.		

Maximaler Wert des Knotens zwischen 16:00 und 19:00 Uhr [Kfz/h]

von \ nach	A7 Nord	SV%	West	SV%	A7 Süd	SV%	Ost	SV%	Summe
A7 Nord			331	5%	4.032	14%	119	0%	Kfz
			316		3.463		119		Pkw
			15		569		0		SV-Fz.
West	1.000	2%			564	4%	283	3%	1.847 Kfz
	984				542		274		1.800 Pkw
	16				22		9		47 SV-Fz.
A7 Süd	3.402	13%	294	6%			137	1%	Kfz
	2.970		277				136		Pkw
	432		17				1		SV-Fz.
Ost	278	2%	227	7%	237	5%			742 Kfz
	272		212		225				709 Pkw
	6		15		12				33 SV-Fz.
Summe			805 Pkw				529 Pkw		
			47 SV-Fz.				10 SV-Fz.		

DEGES
Deutsche Einheit Fernstraßenplanungs- und -bau GmbH

Bestandsdaten

AS 29: HH - Othmarschen

Mittelwert

28.02.08 (Do.)
14.11.00 (Di.)
21.09.99 (Di.)

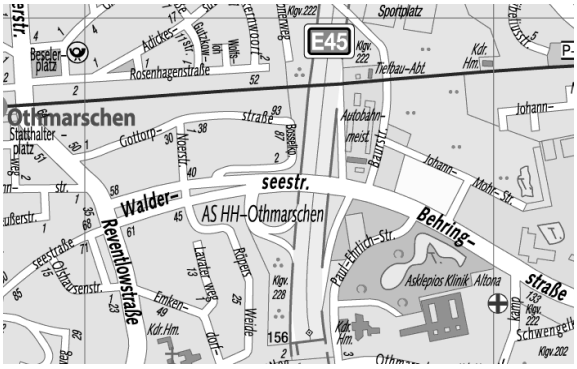

Gesamtbelastung 00:00-24:00 Uhr

von \ nach	A7 Nord	West	A7 Süd	Ost	Summe
A7 Nord		3.648 3.516 131		5.285 5.082 203	Kfz Pkw SV-Fz.
West	5.038 4.842 196		3.451 3.267 185	3.927 3.720 208	12.417 Kfz 11.828 Pkw 589 SV-Fz.
A7 Süd		3.013 2.794 219		4.790 4.503 287	Kfz Pkw SV-Fz.
Ost	6.721 6.498 222	3.780 3.585 195	4.808 4.517 291		15.309 Kfz 14.600 Pkw 708 SV-Fz.
Summe		9.895 Pkw 545 SV-Fz.		13.305 Pkw 698 SV-Fz.	

Maximaler Wert des Knotens zwischen 06:00 und 09:00 Uhr [Kfz/h]

von \ nach	A7 Nord	West	A7 Süd	Ost	Summe
A7 Nord		476 461 15		711 691 19	Kfz Pkw SV-Fz.
West	325 314 11		230 220 11	331 315 17	886 Kfz 848 Pkw 38 SV-Fz.
A7 Süd		372 349 22		585 563 22	Kfz Pkw SV-Fz.
Ost	370 351 19	310 291 20	264 243 21		944 Kfz 884 Pkw 60 SV-Fz.
Summe		1.101 Pkw 57 SV-Fz.		1.569 Pkw 58 SV-Fz.	

Maximaler Wert des Knotens zwischen 16:00 und 19:00 Uhr [Kfz/h]

von \ nach	A7 Nord	West	A7 Süd	Ost	Summe
A7 Nord		165 159 6		267 262 5	Kfz Pkw SV-Fz.
West	480 470 10		359 348 11	262 251 11	1.101 Kfz 1.070 Pkw 32 SV-Fz.
A7 Süd		191 184 7		291 281 10	Kfz Pkw SV-Fz.
Ost	646 633 13	291 282 9	449 432 16		1.385 Kfz 1.347 Pkw 38 SV-Fz.
Summe		625 Pkw 22 SV-Fz.		794 Pkw 27 SV-Fz.	