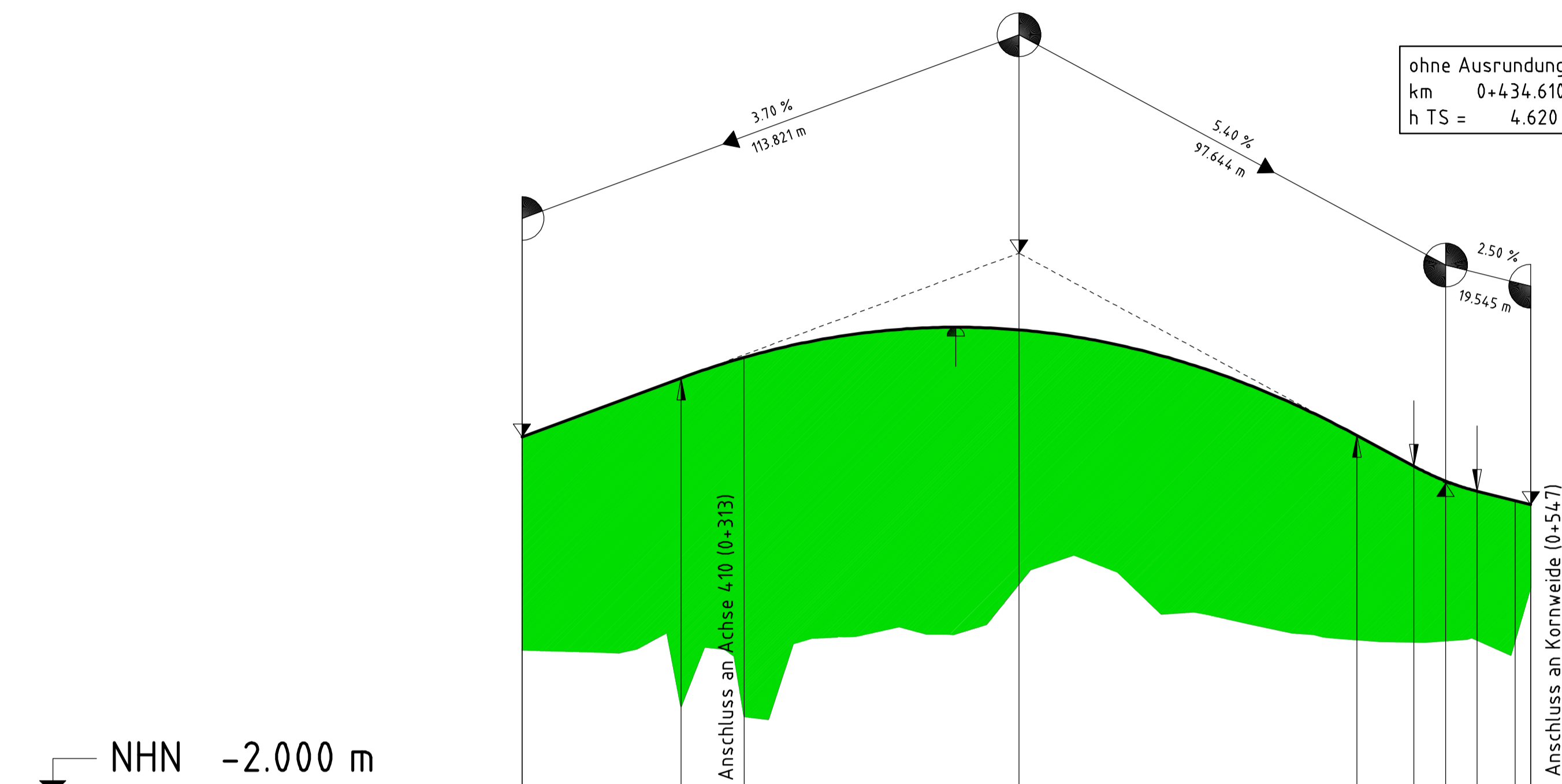


H = 1700.000 m
 T = 77.350 m
 f = 1.760 m
 km 0+317.421
 h TS = 10.381 m

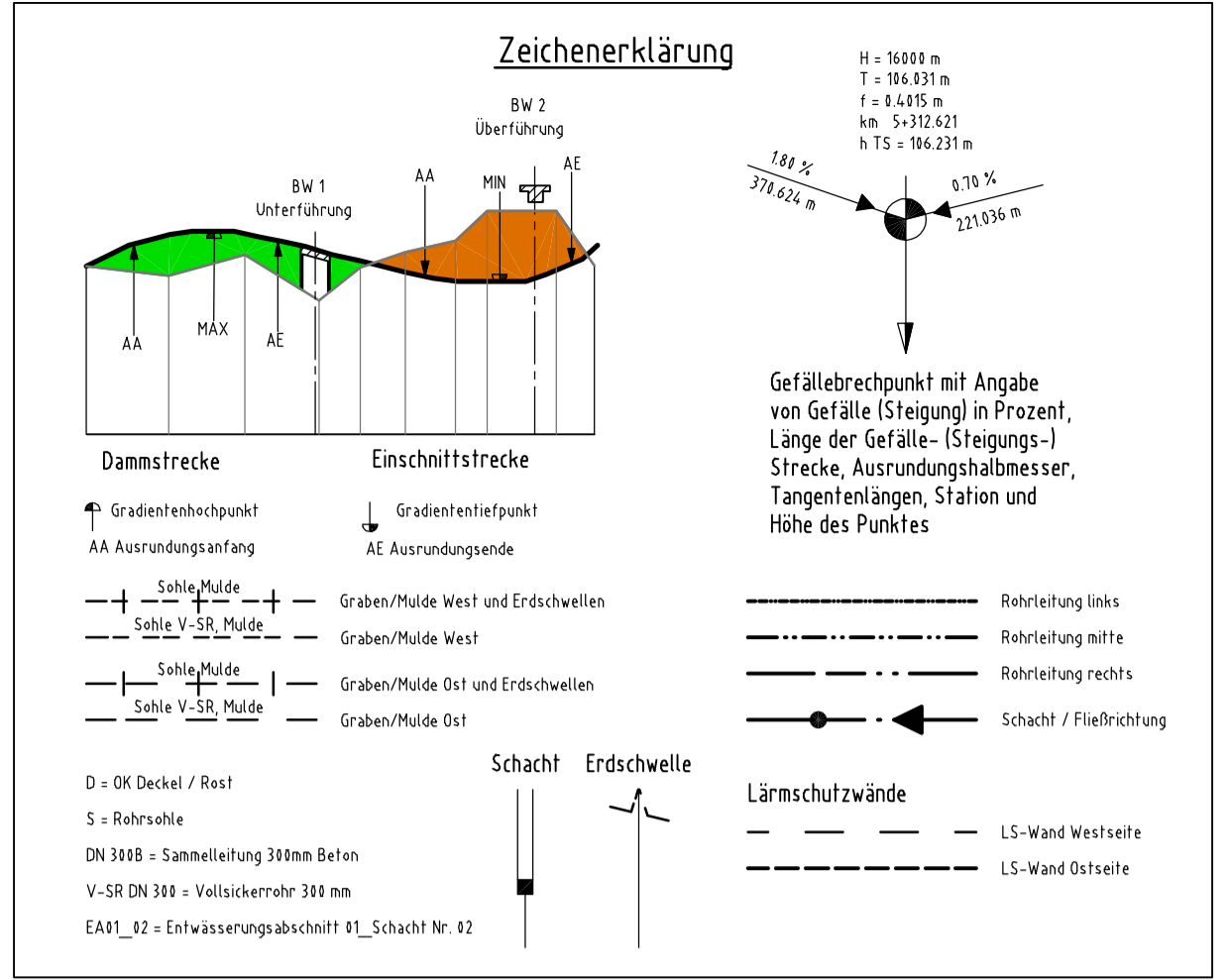
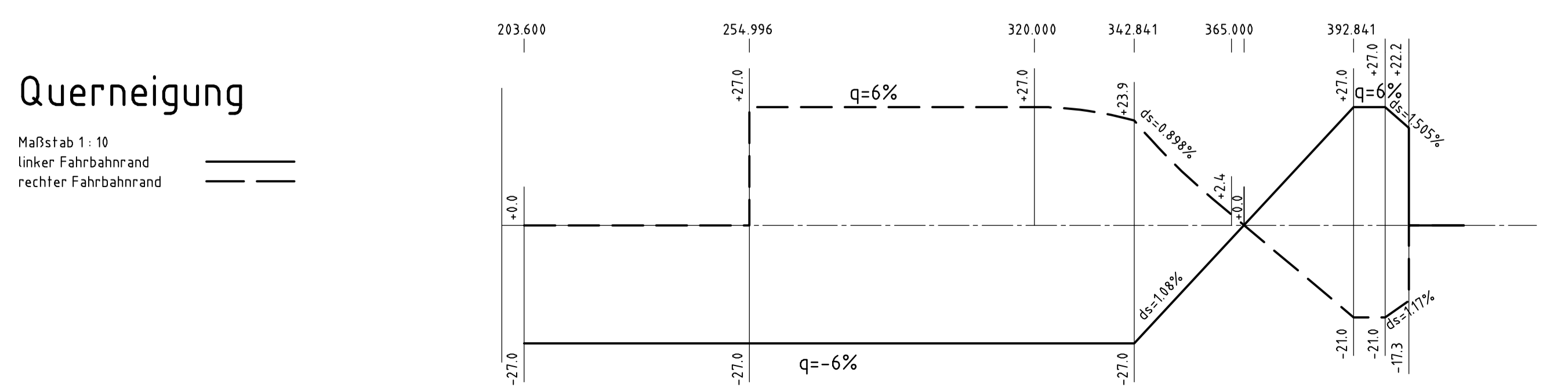
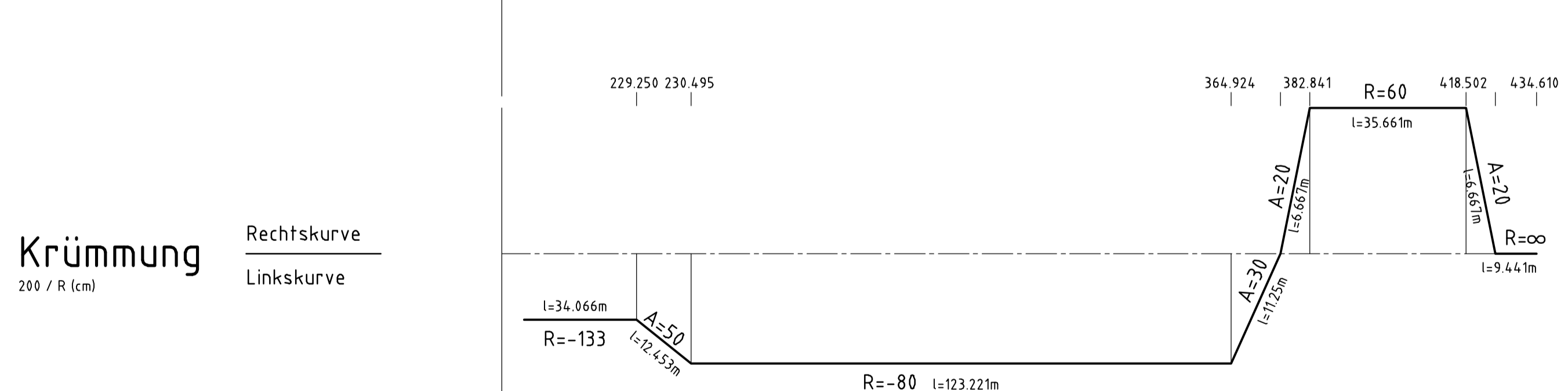
ohne Ausrundung
 km 0+203.600
 h TS = 6.170 m

H = 500.000 m
 T = 7.250 m
 f = 0.053 m
 km 0+415.065
 h TS = 5.109 m

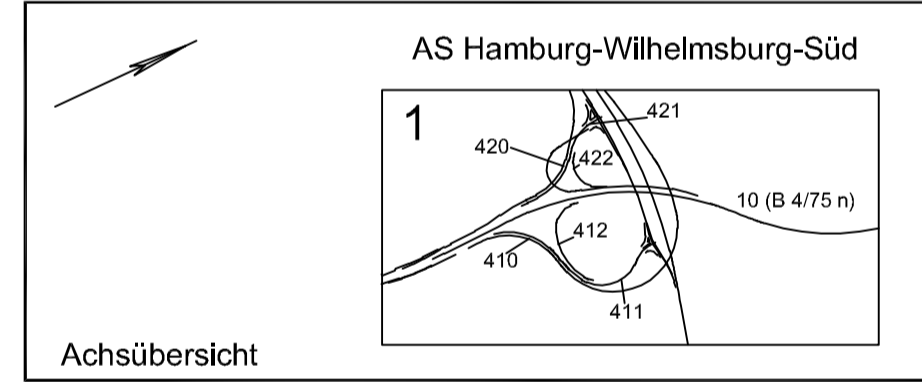
ohne Ausrundung
 km 0+434.610
 h TS = 4.620 m



| Höhe Gradiente | Station |
|----------------|---------|
| 6.170 | 203.600 |
| | 210.000 |
| | 220.000 |
| | 225.798 |
| | 230.000 |
| | 236.809 |
| | 240.000 |
| | 245.000 |
| | 250.000 |
| | 254.997 |
| | 260.000 |
| | 265.687 |
| | 270.000 |
| | 275.897 |
| | 280.000 |
| | 290.000 |
| | 296.239 |
| | 300.000 |
| | 305.848 |
| | 310.000 |
| | 317.421 |
| | 320.000 |
| | 330.000 |
| | 340.000 |
| | 350.000 |
| | 357.426 |
| | 360.000 |
| | 370.000 |
| | 380.000 |
| | 384.869 |
| | 387.467 |
| | 390.000 |
| | 394.771 |
| | 400.000 |
| | 407.815 |
| | 410.000 |
| | 415.065 |
| | 420.000 |
| | 422.815 |
| | 430.000 |
| | 434.610 |



Lagebezugssystem: ETRS89/
 Gauß-Krüger/ LS 320
 Höhenbezugssystem: DHHN 92/
 Höhenstatus 160



| Nr. | Art der Änderung | Datum | Aufgestellt |
|-----|------------------|-------|-------------|
| | | | |
| | | | |
| | | | |

DEGES

INGENIEURBÜRO
VÖSSING

Ingenieurbüro U&M-Ing. H. Vössing GmbH
 Brunnenstra. 25-31
 40223 Düsseldorf
 Tel.: 0211 891 84-0
 D-Telefax: 0211 891 84-10

Freie und Hansestadt Hamburg
 Behörde für Stadtentwicklung und Umwelt
 Auftragsverwaltung für die Bundesfernstraßen

Unterlagen Nr. 8.1
 Blatt Nr. 3 von 13

Verlegung Wilhelmsburger Reichsstraße (B 4/75 n)

| Datum | Name |
|----------|---------|
| 10.12.10 | Helgens |
| 10.12.10 | Ivanoff |

Planinhalt: Höhenplan AS HH-WB-Süd
 Ostrampe Achse 411
 Station 0+203 - 0+435
 Maßstab 1: 1000/100

aufgestellt: Datum: 20.01.2011
 DEGES *[Signature]*

geprüft: Datum: 20.01.2011
 DEGES *[Signature]*