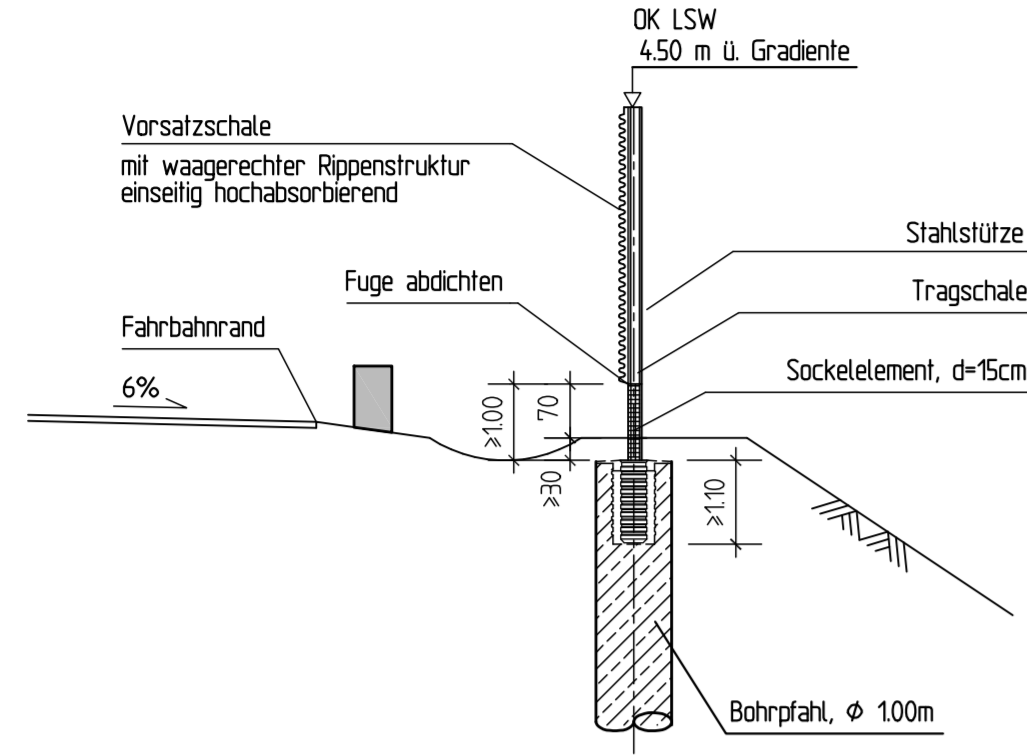
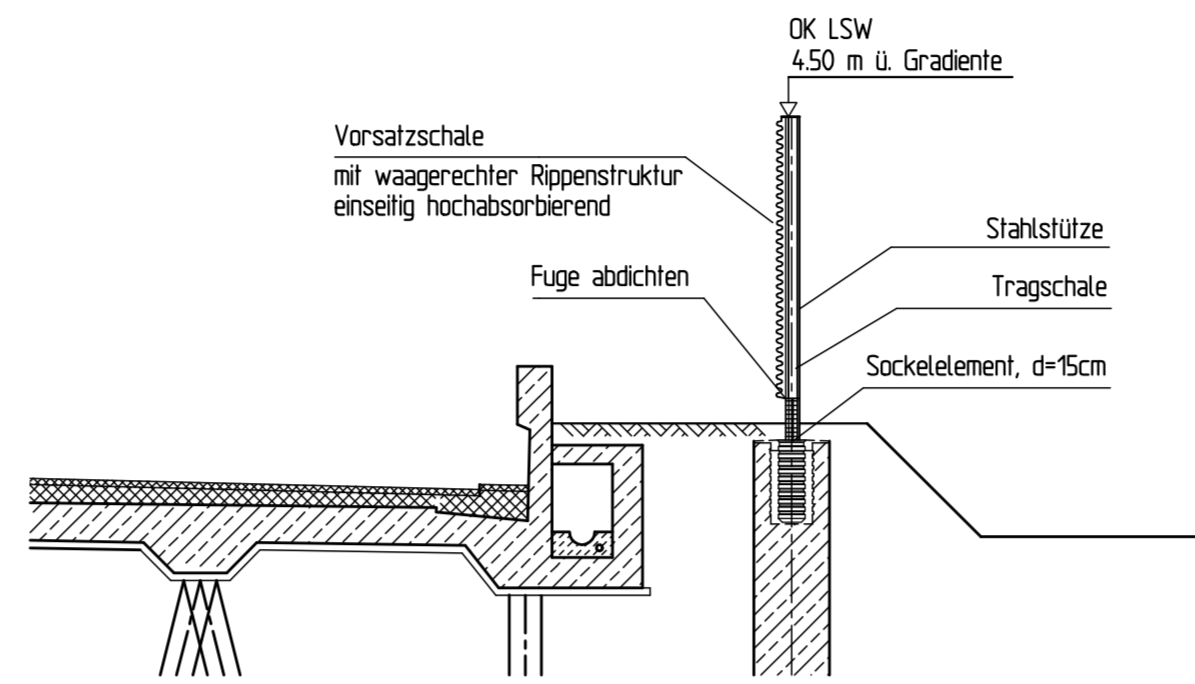


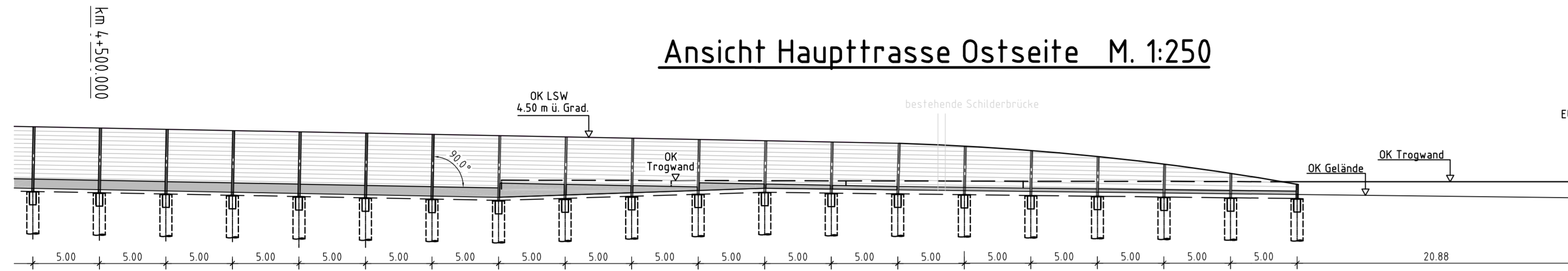
Regelschnitt M 1:100
auf freier Strecke



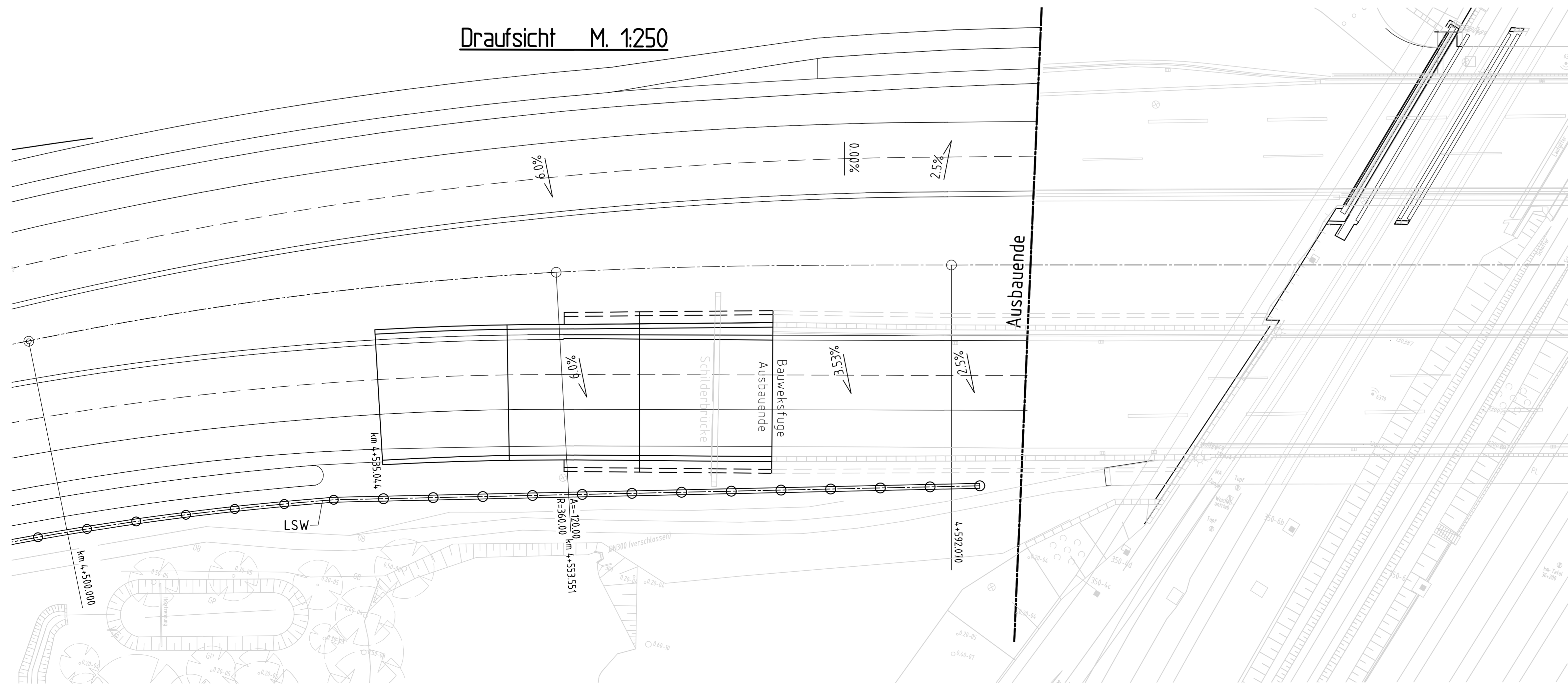
Regelschnitt M 1:100
im Trogbereich



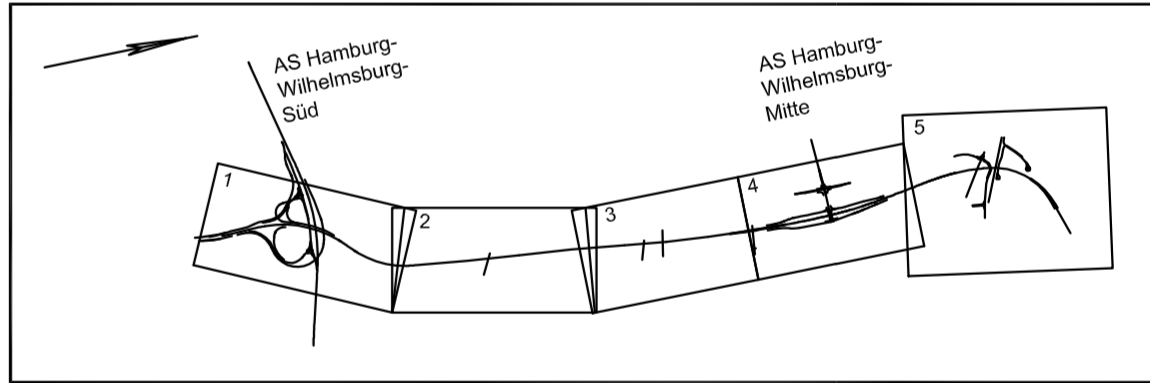
Ansicht Haupttrasse Ostseite M. 1:250



Draufsicht M. 1:250



Lagebezugssystem: ETRS89/ Gauß-Krüger/ LS 320	Höhenbezugssystem: DHN 92/ Höhenstatus 160
--	---



Nr.	Art der Änderung	Datum	Aufgestellt

DEGES

INGENIEURBÜRO
VÖSSING

Ingenieurin Dipl.-Ing. H. Vössing GmbH
Bismarckstraße 20-23
40223 Düsseldorf
Tel.: 0211 60 54 5
E-Mail: vossing@vossing.de

Freie und Hansestadt Hamburg
Behörde für Stadtentwicklung und Umwelt
Auftragsverwaltung für die Bundesfernstraßen

Unterlagen Nr. 10.3
Blatt Nr. 18

Verlegung Wilhelmshager Reichsstraße (B 4/75 n)	Datum: 20.01.2011 Name: Papadopoulos bearbeitet: 10.12.10 geprüft: 10.12.10 Schwöder
---	--

Planfeststellung

aufgestellt: Datum: 20.01.2011
DEGES

geprüft: Datum: 20.01.2011
DEGES

Blattgröße: 1250 x 554 cm ... Fläche: 0,694 m²
 Projekt: ...
 LSW: LSW 1480 - 2475
 LAC 2008: E:\VONSTR\PROJEKTE\5899_LSW_an_der_B4_B75_in_HH_Wilhelmsburg\Projektarbeit\Intern\CAD-Plane\Bauwerksplan\DWG\LSW_B.dwg
 10.12.2010 14:22