

Maßnahmenart / -nummer

Maßnahmennummer	Bezeichnung der Maßnahme
1.1 V	

Maßnahmenart: V = Vermeidungsmaßnahme
 A = Ausgleichsmaßnahme
 E = Ersatzmaßnahme
 G = Gestaltungsmaßnahme

Zusatzindex: FFH = Schadensbegrenzungs- /
 Kohärenzsicherungsmaßnahme
 CEF = funktionserhaltende Maßnahme
 FCS = Maßnahme zur Sicherung eines
 günstigen Erhaltungszustandes

Lagebezugssystem: ETRS89/
 Gauß-Krüger/ LS 320

Höhenbezugssystem: DHHN 92/
 Höhenstatus 160




KORTEMEIER BROKMANN
LANDSCHAFTSARCHITEKTEN


Kortemeier Brokmann
Landschaftsarchitekten GmbH
Oststraße 92
32051 Herford
T +49(0)52 21 97 39-0
F +49(0)52 21 97 39-30

	Datum	Zeichen
bearbeitet	Dez. 2010	Ki.
gezeichnet	Dez. 2010	Sch.

geprüft: Herford, Dezember 2010


Nr.	Art der Änderung	Datum	Aufgestellt
...





Ingenieurbüro Dipl.-Ing. H. Vössing GmbH
Brunnenstraße 29-31
40223 Düsseldorf
Tel.: 0211/90 54-5



Freie und Hansestadt Hamburg
 Behörde für Stadtentwicklung und Umwelt
 Auftragsverwaltung für die Bundesfernstraßen

Unterlagen Nr. 12.2
 Blatt Nr. Karte 4.8

Verlegung Wilhelmsburger Reichsstraße (B 4/75 n)
 Landschaftspflegerischer Begleitplan

Planfeststellung

Maßstab 1 : 2.000

aufgestellt:	Datum: 20.01.2011	geprüft:	Datum: 20.01.2011
DEGES		DEGES	

- Legende**
- Grenzen**
- Grenze von Ausgleichs- und Ersatzmaßnahmen
- Flurkarte**
- Flurstücksgrenze
 - Flurstücksnummer
- Maßnahmen**
- Extensivgrünland
 - Graben
 - Brache / Sukzession

Maßnahmen im Bereich Siedefeld östlich von WH-Kirchdorf	
8.1 E	Grünlandextensivierung „Siedefeld“
8.2 E _{FCS}	Sukzessionsbrache nördlich Siedelfelder Weg
DB 8.3 E	Grünlandextensivierung „Siedefeld“

