

Krankenhausportal Hamburg – Interaktive Krankenhauskarte

Was ist das Krankenhausportal?

Das Krankenhausportal ist eine interaktive Karte mit allen **Hamburger Krankenhäusern**, die in den Krankenhausplan der Freien und Hansestadt Hamburg aufgenommen sind: **38 Krankenhäuser an 42 Standorten**. Vier der Krankenhäuser liegen im direkten Hamburger Umland in Schleswig-Holstein. Diese Krankenhäuser sind mit einem Teil ihrer Kapazitäten in den Hamburger Krankenhausplan aufgenommen.

Welche Informationen bietet das Krankenhausportal?

Die Standorte der Krankenhäuser sind durch das nebenstehende **Symbol** gekennzeichnet. Hierüber können der **Krankenhausname** und weitere **Informationen** abgerufen werden:



- **Krankenhausname:** Mit Bewegen (nicht Anklicken) des Mauszeigers auf ein Krankenhaussymbol, wird der Name des jeweiligen Krankenhauses angezeigt. Bei Krankenhäusern, die in direkter Nähe zueinander liegen, werden die Symbole und Beschriftungsbalken erst bei einer Vergrößerung des Maßstabes einzeln sichtbar.
- **Hinterlegte Informationen:** Mit Anklicken eines Krankenhaussymbols (linke Maustaste) werden Detailinformationen, wie die Adresse, die Bettenzahl, die Teilnahme an der Not- und Unfallversorgung oder an der geburtshilflichen Versorgung angezeigt. Bei Krankenhäusern mit mehreren Standorten beziehen sich diese Informationen auf das Angebot am jeweiligen Standort. Die Homepage des Krankenhauses und das Krankenhausverzeichnis der Behörde für Gesundheit und Verbraucherschutz können über das Feld [link](#) in den aufgeführten Detailinformationen erreicht werden.

Was ist die Basis des Krankenhausportals und wie wird die Karte bedient?

Basis des Krankenhausportals ist der **Internetstadtplan** im Maßstab 1:500 bis 1:250.000, der auch auf www.hamburg.de zu finden ist. Die Karte kann mit den folgenden Funktionen bedient werden:

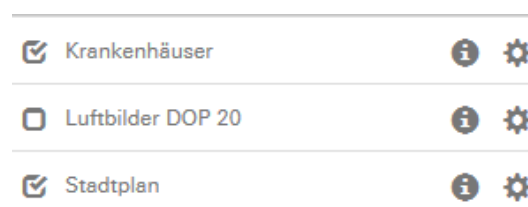
- **Karten verschieben:** Karte mit linker oder rechter Maustaste anklicken und mit gehaltener Maustaste Karte verschieben.
- **Karten vergrößern/verkleinern:** Mauszeiger auf die Karte setzen und am Mausrad drehen (scrollen) oder +/- Schalter am rechten Kartenrand betätigen.



Welche Such- und Filtermöglichkeiten bietet die Karte?

Auf der rechten Kartenseite kann über die nebenstehend abgebildeten Schalter die folgende Funktionsleiste am oberen Kartenrand ein- und ausgeblendet werden:



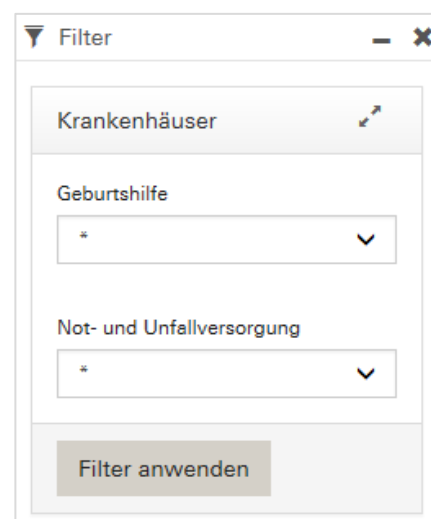
- **THEMEN: Ein- und Ausblenden der Kartenebenen:** In der Standardeinstellung sind die Krankenhäuser und der Stadtplan eingeblendet. Durch Anklicken können diese Ebenen und eine Luftbildarstellung ein- und ausgeblendet werden.



- **THEMEN: Informationen zu den hinterlegten Datensätzen:** Über das nebenstehende Symbol wird eine kurze Informationen zu den hinterlegten Datensätzen abgerufen und eine Verbindung zum MetadatenVerbund (MetaVer), in dem die Daten gemeldet sind, ermöglicht. 
- **THEMEN: Transparenz der Kartenebenen:** Über das Einstellrädchen kann die Transparenz der Kartenebenen verstellt werden. Dieses ist dann sinnvoll, wenn Stadtplan und Luftbilder zusammen eingeblendet werden sollen. 

Transparenz:  **0%**   

- **FILTER: Anzeige der Krankenhäuser mit Geburtshilfe und/oder der Krankenhäuser mit Not- und Unfallversorgung:** Hier kann eingestellt werden, ob alle Krankenhäuser angezeigt werden sollen oder nur die Krankenhäuser mit/ohne Geburtshilfe oder mit/ohne Not- und Unfallversorgung. Die Auswahl kann miteinander kombiniert werden. In der Standardeinstellung werden alle Krankenhäuser angezeigt.
- **KONTAKT:** Unter diesem Feld wird automatisch eine E-Mail vorbereitet an den Landesbetrieb Geoinformation und Vermessung, der die Karte erstellt hat.




The screenshot shows a 'Filter' dialog box with the following elements:

- A title bar with a dropdown arrow, the text 'Filter', and close/minimize buttons.
- A section titled 'Krankenhäuser' with a refresh icon.
- A dropdown menu for 'Geburtshilfe' with a '*' placeholder and a downward arrow.
- A dropdown menu for 'Not- und Unfallversorgung' with a '*' placeholder and a downward arrow.
- A 'Filter anwenden' button at the bottom.

- **Suche nach Straße oder Krankenhausname:** Die gezielte Suche nach einem Krankenhaus oder einer Straße ist durch Eingabe des Namens in das Feld „Suche nach Straße oder Krankenhaus“ möglich. Das System gibt bereits nach vier eingegebenen Buchstaben eine Auswahl der möglichen Treffer an. Der gesuchte Name lässt sich aus der möglichen Trefferliste mit der Maus auswählen.



The screenshot shows a search input field with the placeholder text 'Suche nach Straße oder Krankenhausname' and a magnifying glass search icon on the right.

- **Standortfunktion:** Angabe des eigenen Standorts auf der Karte durch das Standortzeichen. Diese Funktion ist nur aktiv, wenn diese Funktion auf dem verwendeten Gerät zugelassen ist. 

Wo ist das Krankenhausportal zu finden?

Das Krankenhausportal findet sich auf der Internetseite der Behörde für Gesundheit und Verbraucherschutz, Bereich Krankenhäuser (www.hamburg.de/krankenhaus/krankenhausportal) sowie in einer großformatigen Darstellung auf der Internetseite des Landesbetriebs Geoinformation und Vermessung <http://geoportal-hamburg.de/krankenhausportal/>.

Wo erhalten Sie weitere Informationen?

Weitere Informationen erhalten Sie in der Behörde für Gesundheit und Verbraucherschutz (BGV) unter der Telefonnummer 040 428 37- 0.