


LEGENDE DER KARTE VON HAMBURG 1: 5000, DK5

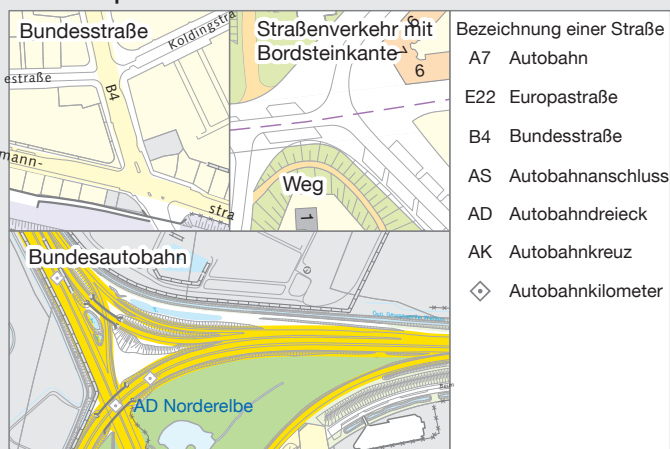
Siedlung



besondere Gebäude
 Panoptikum
 Operettenhaus
Gebäude für Handel, Industrie, Gewerbe
Wohnbaufläche mit Gebäuden, Nebengebäuden und Hausnummern
Platz oder Fußgängerzone
 Überdachung
 Durchgang oder Durchfahrt

- Gericht
- Feuerwehr
- Polizei
- Krankenhaus
- Schule
- Bibliothek
- Museum
- Theater
- Freibad
- Hallenbad
- Gde. Gemeindehaus

Verkehr | Straße



Bundesstraße
Strassenverkehr mit Bordsteinkante
Bundesautobahn
 AD Norderelbe
 Weg

Bezeichnung einer Straße

- A7 Autobahn
- E22 Europastraße
- B4 Bundesstraße
- AS Autobahnanschluss
- AD Autobahndreieck
- AK Autobahnkreuz
- Autobahnkilometer

Verkehr | Schiene



U-Bahnhof
 Bahngelände mit Bahnlinien
 Tunnelausgang
 ICE Fernbahnhof
 Regionalbahnhof
 S-Bahnhof

- AKN-Bahnhof
- Park und Ride
- Bahnkilometer

Verkehr | Luft



- Hubschrauberlandeplatz
- Segelflugplatz
- Flugleitlinie mit Flugrichtscheinwerfer

Vegetation

Sonderkulturen z.B. Obstanbau, Baumschule	Grünanlage	Friedhof
Parkanlagen	Laubwald	Jüdischer Friedhof
Gartenland Brachland	Nadelwald	Campingplatz
Heide	Mischwald	Golfplatz
Wiese / Grünland	Gehölz	Moor Sumpf
Ackerland	Laubholz	Naßfläche
		Brachland

Gewässer



Tunnel
 Neumühlen/Ovelgönne
 Anlegestelle mit Fährlinie
 Bühnen

Gewässernamen*

ELBE für Seeschifffahrt

Spreehafen für Binnenschifffahrt

Rhb. für Rückhaltebecken

Qu. Quelle

697 Stromkilometer

Fließrichtung

Wasserstände

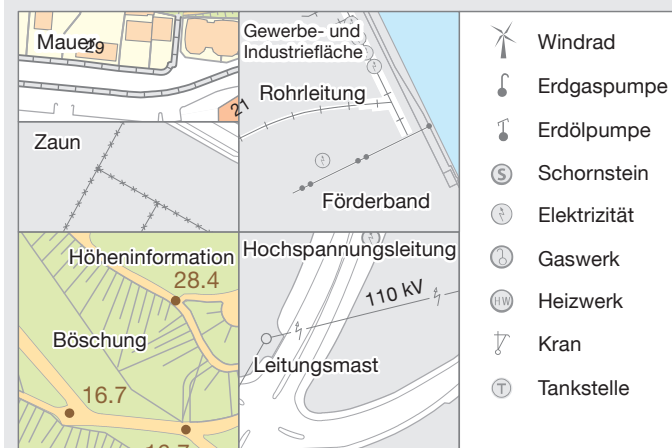
Wasserspiegelhöhe

MThw -1,4
MTNW +2,0
Σ +2,0

- Leuchfeuer
- Leuchtturm
- Bake
- Höft
- Schiffsradar
- Schöpfwerk
- Siel
- Speerwerk
- Pegel

* Gewässernamen in () sind nicht ständig wasserführend

Relief



Mauerg
 Zaun
 Höheninformation
 Böschung
 28.4
 16.7
 16.7
 Gewerbe- und Industriefläche
 Rohrleitung
 Förderband
 Hochspannungsleitung
 110 kV
 Leitungsmast

- Windrad
- Erdgaspumpe
- Erdölpumpe
- Schornstein
- Elektrizität
- Gaswerk
- Heizwerk
- Kran
- Tankstelle

Administrative Gebietseinheiten

ALTONA Bezirksname

Lurup Stadtteilname

Hellbrook Ortsteilname oder volkstümliche Bezeichnung

- Landesgrenze
- Bezirksgrenze
- Stadtteilgrenze
- Ortsteilgrenze

topographische Zeichen

- Turm
- Wasserturm
- Kirchturm
- Funkmast
- Denkmal
- Archäologische Fundstelle
- Ringwall
- Windmühle
- Kirche
- Kapelle
- Moschee
- Synagoge

Hinweis: Die Kartenausschnitte spiegeln nicht unbedingt die richtige Situation wider und besitzen abweichende maßstäbliche Darstellungen.

Landesbetrieb Geoinformation und Vermessung
 Neuenfelder Straße 19 | 21109 Hamburg
 Telefon (040) 115 | Telefax (040) 427 31 04 07
 www.geoinfo.hamburg.de | info@gv.hamburg.de