



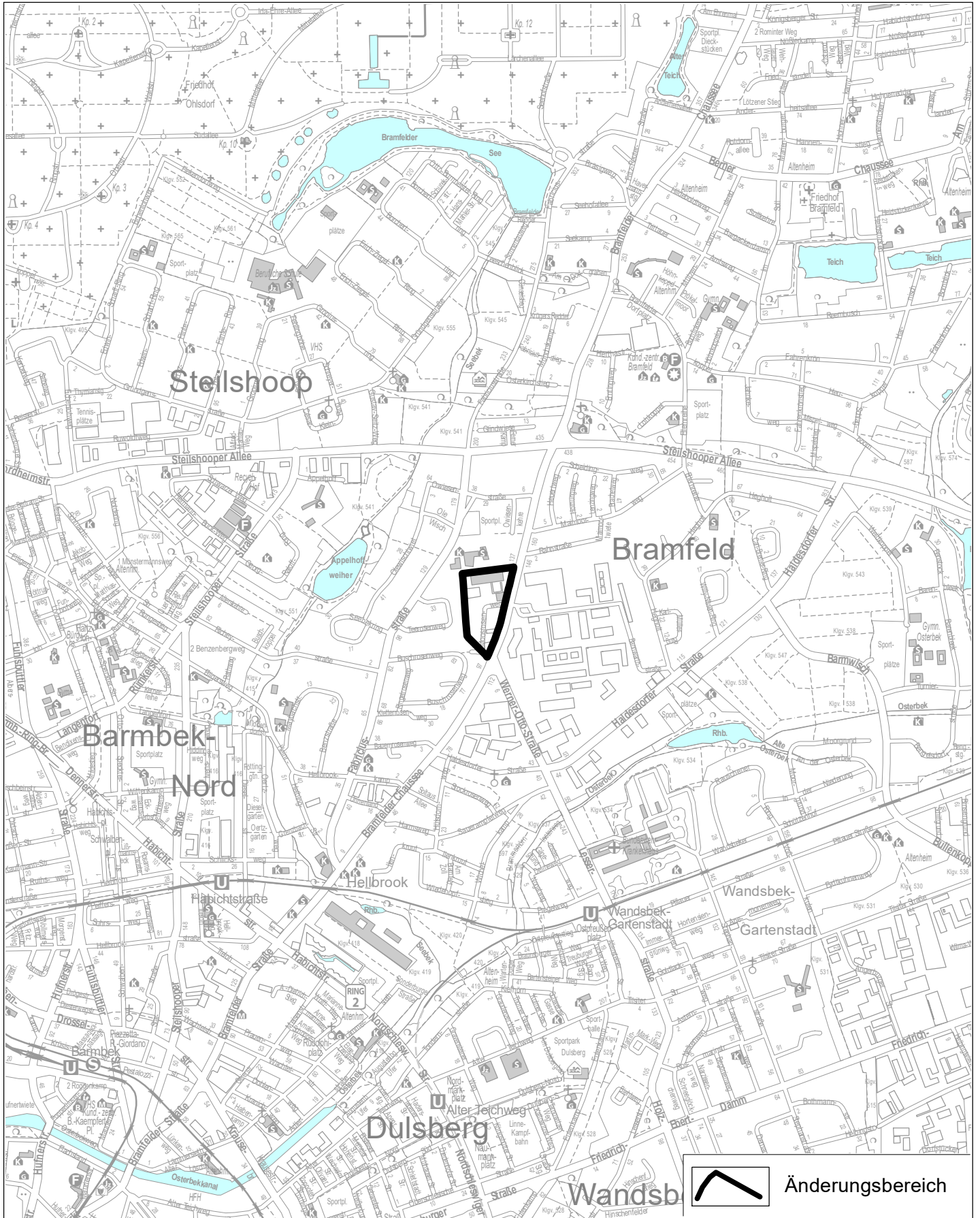
# Freie und Hansestadt Hamburg Flächennutzungsplan

Flächennutzungsplanänderung F02/18

M 1 : 20 000

Wohnen westlich Bramfelder Chaussee in Bramfeld

## Übersichtskarte





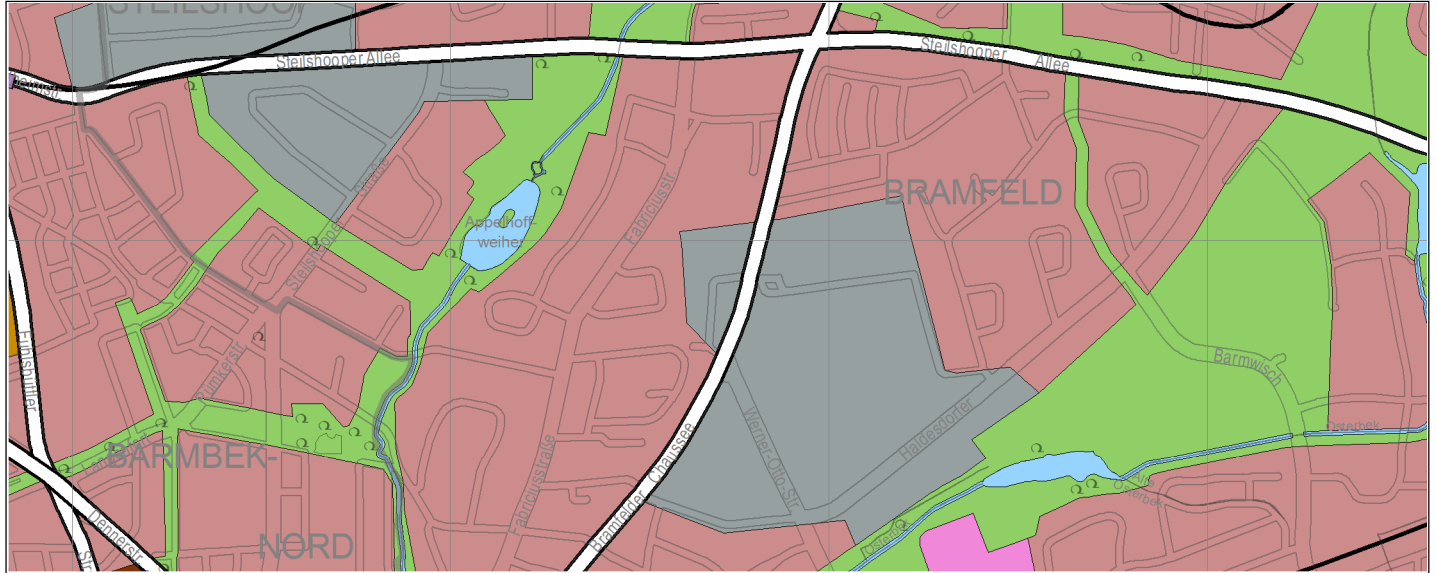
# Freie und Hansestadt Hamburg Flächennutzungsplan

Flächennutzungsplanänderung F02/18

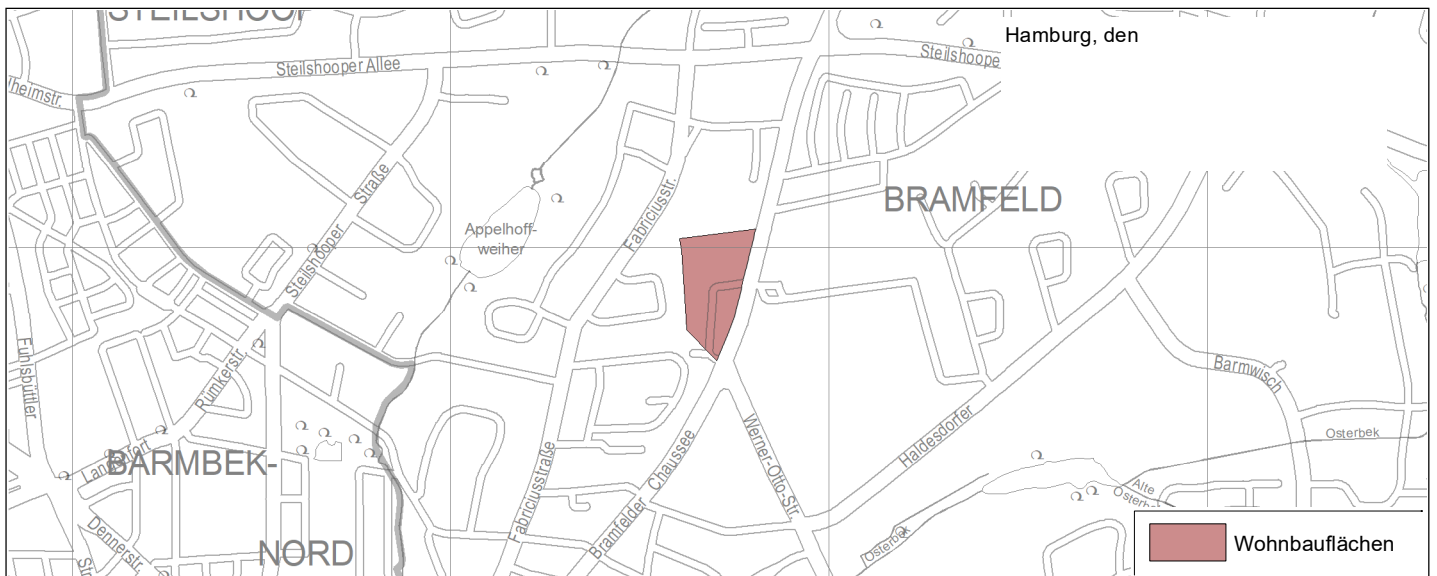
M 1 : 20 000

Wohnen westlich Bramfelder Chaussee in Bramfeld

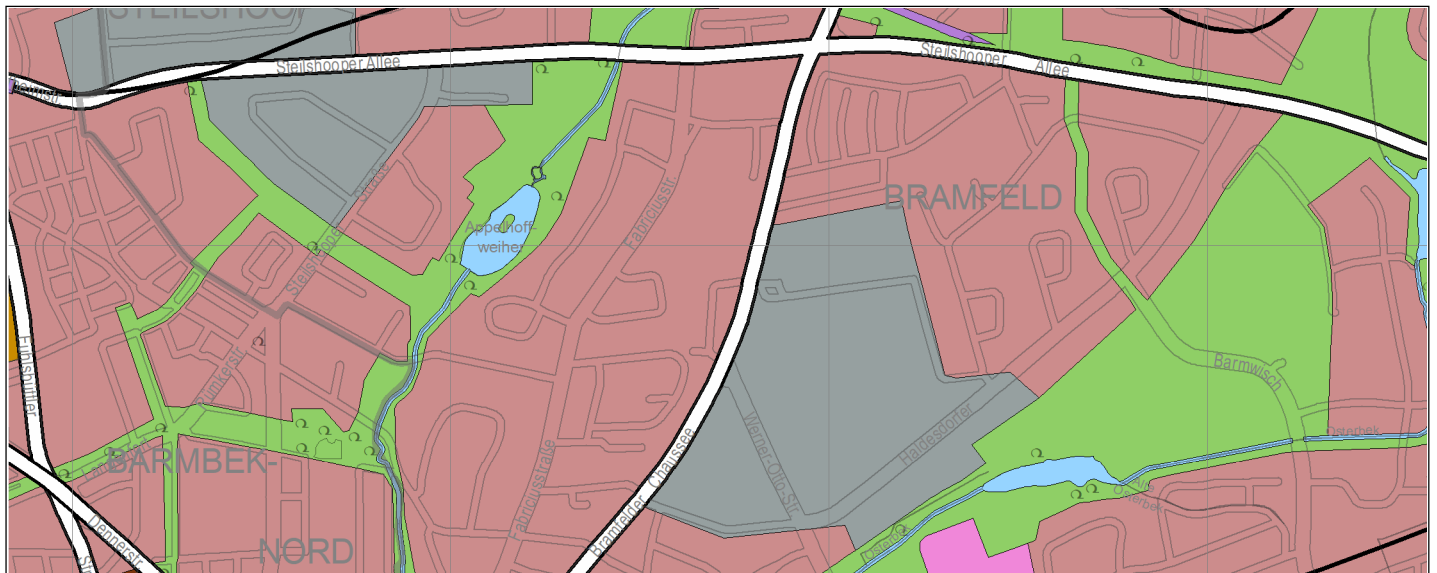
Aktueller Flächennutzungsplan



Flächennutzungsplanänderung



Geänderter Flächennutzungsplan





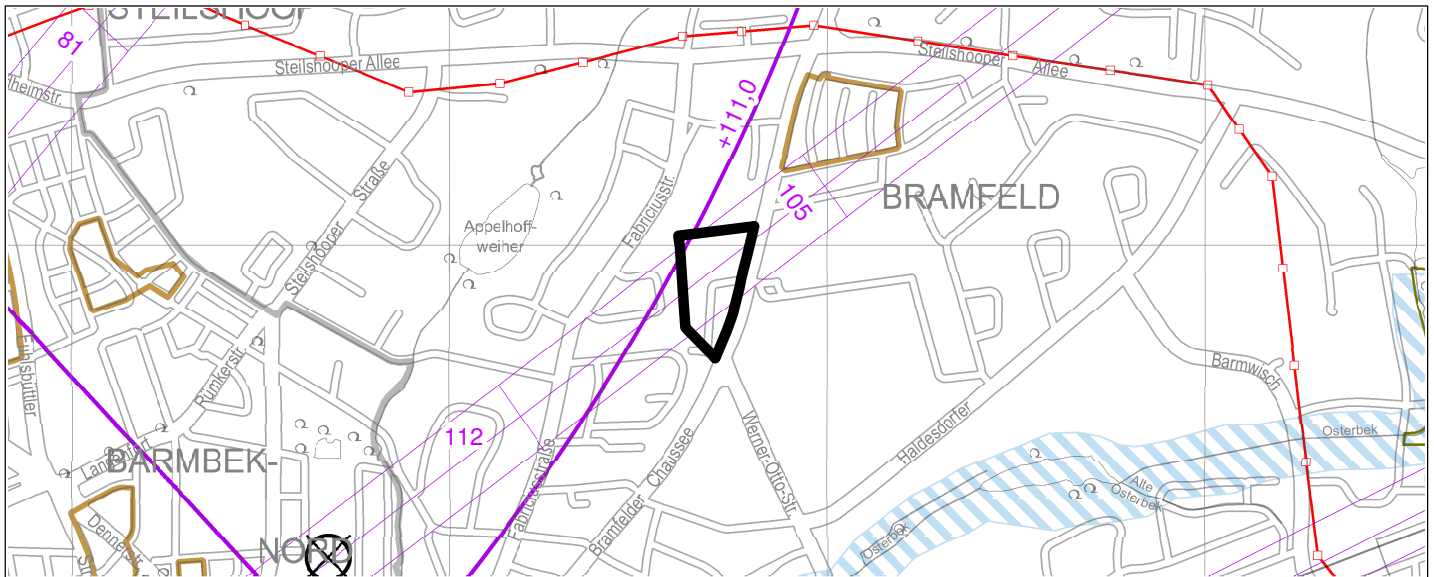
# Freie und Hansestadt Hamburg Flächennutzungsplan

Flächennutzungsplanänderung F02/18


M 1 : 20 000

Wohnen westlich Bramfelder Chaussee in Bramfeld

Nachrichtliche Übernahmen, Kennzeichnungen und Vermerke ( Beiblatt zum Flächennutzungsplan )




## FNP-Änderung


 Änderungsbereich


## Hochwasserschutz


 Hochwasserrisikogebiete,  
Binnenhochwasser


## Weitere Themenbereiche


 Bauliche Denkmalensembles

 Flächen für Maßnahmen zum Schutz, zur Pflege und  
zur Entwicklung von Boden, Natur und Landschaft

 Kleinflächen, deren Böden erheblich mit umweltgefährdenden Stoffen belastet sind

 Bauschutzbereiche (§§ 12, 17 Luftverkehrsgesetz)  
Die Höhenzahlen (m über NHN - Normalhöhennull) geben die untere Begrenzung  
des Bauschutzbereiches an.

 110 kV-Freileitungen

 Richtfunktrassen  
Die Höhenzahlen (m über NHN - Normalhöhennull) geben die zulässigen Bauhöhen an.