

BARRIEREFREIHEIT



Zum Thema Barrierefreiheit werden etwa zu gleichen Teilen Problemlagen beschrieben sowie Anregungen und Wünsche zur Verbesserung dieser Herausforderungen geäußert. Grundlegend wird sich ein barrierefreies Bewegen für alle Fußgänger*innen inkl. mobilitätseingeschränkter Personen auf allen Gehwegen und Verkehrsflächen gewünscht.

Als besonders problematisch werden Hindernisse, wie Mobiliar der Gastronomie, Fahrräder oder E-Scooter, die das Benutzen des Gehwegs erschweren, gewertet. Hier gibt es Vorschläge diese Hindernisse zu entfernen, beispielsweise indem spezielle Flächen zum Abstellen von E-Rollern und Fahrrädern ausgewiesen werden.

Es wird bemängelt, dass die Oberflächenbeschaffenheit der Gehwege teilweise uneben ist und somit eine Gefahrenquelle darstellt bzw. die Gehwege grundsätzlich zu schmal sind. Abhilfe soll hier durch geeignete Bodenbeläge, die Entfernung von Kopfsteinpflaster und regelmäßige Kontrollgänge durch Wegewarte geschaffen werden. Weiterhin werden unpassende Ampelschaltungen und fehlende barrierefreie Straßenquerungen angemerkt.

Ergebnisse in Stichpunkten und nach Themen geordnet

Gehwege und Hindernisse

- Mehr Flächen für Fußgänger*innen und mobilitätseingeschränkte Personen
- Hindernisse entfernen

Belag/Oberfläche

- Geeigneten Bodenbelag wählen
- Kopfsteinpflaster entfernen
- Kontrollgänge der Wegewarte hinsichtlich des Zustands der Gehwege

Weitere Anregungen

- Autofahren für ältere und mobilitätseingeschränkte Personen beibehalten bzw. weiterhin ermöglichen

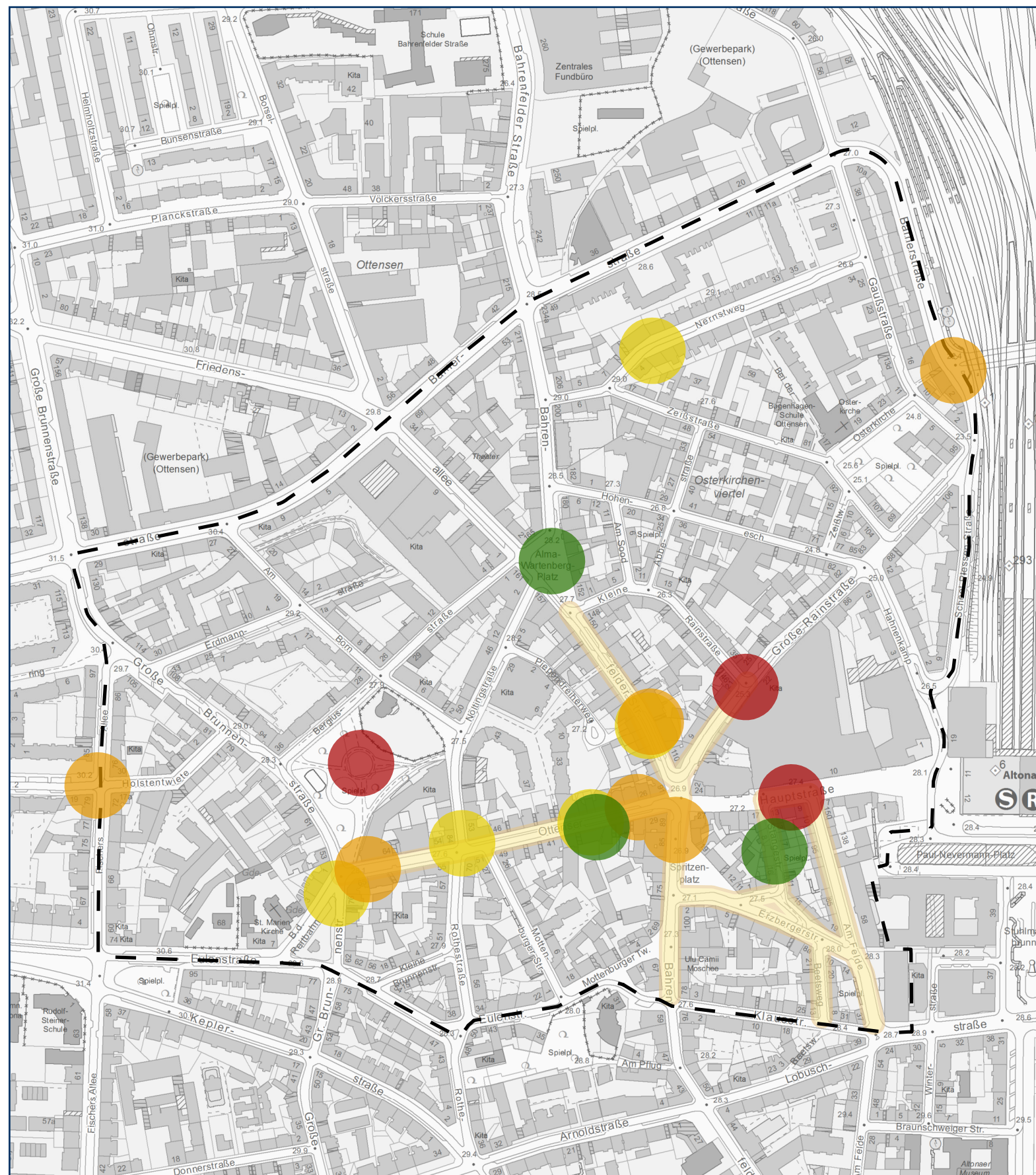
Diese Auswertung wurde durch das Projektteam des Bezirksamts Altona erstellt und basiert auf über 700 Beiträgen des Online Dialogs welcher vom 4. bis zum 25. August 2021 durchgeführt wurde. Es handelt sich um eine Zusammenfassung mit möglichst großer inhaltlicher Breite, es besteht kein Anspruch auf Vollständigkeit.






Weitere Informationen finden Sie stets aktuell unter www.freiraumottensen.de.



Dieses Werk ist unter einer CC BY-NC-ND 4.0 Lizenz veröffentlicht.

Zusammenfassung der Ergebnisse aus dem freiRaum Ottensen Online Dialog



-  Projektgebiet
-  Geeigneten Bodenbelag wählen
-  Rastmöglichkeiten anbieten
-  Kopfsteinflaster ausgleichen
-  Hindernisse entfernen

  Maßstab 1:4.500
 0 20 40 80m

Erstellt am: 14.10.2021
 Herausgeber: Bezirksamt Altona
 Kartengrundlage: FHH, Landesbetrieb Geoinformation und Vermessung

Dieses Werk ist unter einer CC BY-NC-ND 4.0 Lizenz veröffentlicht

