

BEGRÜNUNG



Zur Begrünung wird der Wunsch nach mehr sowie qualitativem Grün geäußert. Mehrfach wird sich eine Entsiegelung des öffentlichen Raums im Projektgebiet gewünscht. Hierbei spielen neben ästhetischen und funktionalen Gründen, auch die ökologischen Aspekte sowie die Klimaanpassung eine Rolle. Durch mehr Grünflächen im Stadtraum soll sich das Klima und die Luft in Ottensen verbessern und ein Beitrag zur Biodiversität in der Stadt geschaffen werden. Eine Beteiligung seitens der Anwohner*innen über Beet- oder Baumpatenschaften wird angeregt.

Weitere Ideen, die im Projektgebiet integriert werden sollen, sind das Konzept der Schwammstadt (Aufnahme und Speicherung von Regenwasser) sowie das der Essbaren Stadt (Urban Gardening, Hochbeete, Obstbäume). Neben dem öffentlichen Raum sollen auch Gebäudedächer und -fassaden begrünt werden.

Ergebnisse in Stichpunkten und nach Themen geordnet

Klima & Ökosystem

- Versiegelung in Straßenzügen und bei Parkständen durch Grünflächen ersetzen
- Mehr Grün und Grünanlagen im Stadtraum
- Mehr (Obst-) Bäume
- Speicher- und Versickerungsmöglichkeiten für Wasser schaffen („Schwammstadt“)
- Wurzeln der Bäume auch bei Baumaßnahmen schützen
- Begrünte Fahrrad-Parkhäuser inkl. Solarzellen errichten
- Öffentliche Wasseranschlüsse, um das Grün gießen zu können

Ästhetisches Grün

- Mehr (Hoch-) Beete, Bäume und Wasserstellen im Projektgebiet
- Pflege auch durch Anwohner*innen-Patenschaften
- Blumenkübel aufstellen und erneuern

Funktionales Grün

- Begrünung von Plätzen
- Grundsätzlich mehr Grün zur Erholung und Gesundheit
- Stadtgrün als verkehrslenkendes Element

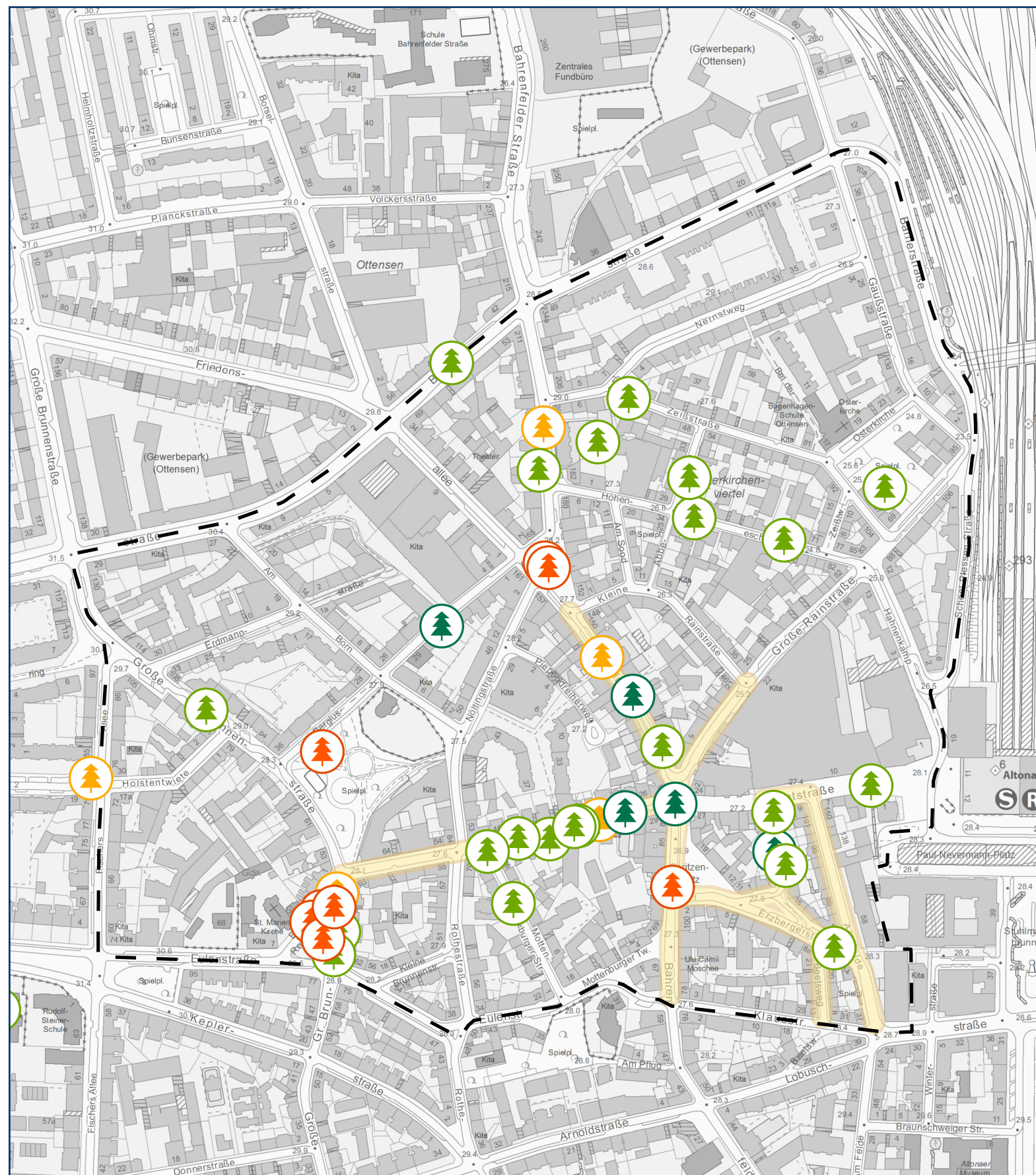
Diese Auswertung wurde durch das Projektteam des Bezirksamts Altona erstellt und basiert auf über 700 Beiträgen des Online Dialogs welcher vom 4. bis zum 25. August 2021 durchgeführt wurde. Es handelt sich um eine Zusammenfassung mit möglichst großer inhaltlicher Breite, es besteht kein Anspruch auf Vollständigkeit.







Weitere Informationen finden Sie stets aktuell unter www.freiraumottensen.de.



Dieses Werk ist unter einer CC BY-NC-ND 4.0 Lizenz veröffentlicht.

Zusammenfassung der Ergebnisse aus dem freiRaum Ottensen Online Dialog



-  Projektgebiet
-  Kerngebiet
-  Begrünung von Plätzen
-  Mehr Grün und Grünanlagen im Stadtraum
-  Pflanzung von Bäumen
-  Zusätzliche Beete und Blumenkübel

  Maßstab 1:4.500
 0 20 40 80m

Erstellt am: 14.10.2021
 Herausgeber: Bezirksamt Altona
 Kartengrundlage: FHH, Landesbetrieb Geoinformation und Vermessung

Dieses Werk ist unter einer CC BY-NC-ND 4.0 Lizenz veröffentlicht



Themenbereich Begrünung