



© Bezirksamt Altona

FREIRAUM OTTENSEN

DAS AUTOARME QUARTIER

Workshop Planungsvarianten Ottenser Kreuz

18. Februar 2023 | Bezirksamt Altona



Hamburg

ABLAUF WORKSHOP 18.02.2023

- 10:00 Uhr** - **Beginn Workshop** (*Begrüßung und Einführung*)
- 10:15 Uhr** - **Vorstellung Planungsvarianten des Ottenser Kreuzes**
- 11:00 Uhr** - **Gruppenarbeitsphasen** (*3 Arbeitsphasen je 30 Minuten*)
- 12:40 Uhr** - **Zusammenfassung – Was nehmen wir mit?**
- 13:00 Uhr** - **Ende des Workshops**

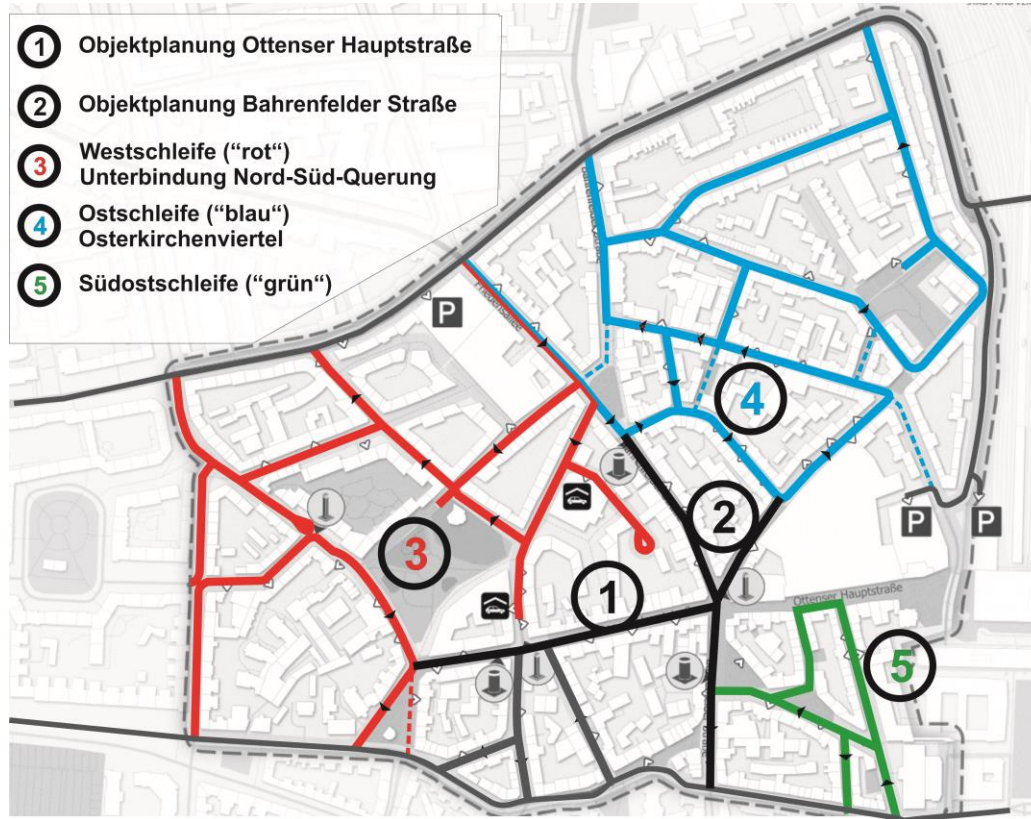
EINFÜHRUNG IN DEN WORKSHOP

Wo steht das Projekt *freiRaum Ottensen* – *Das autoarme Quartier*?

Was wird im Projektgebiet passieren?

Was ist Thema des heutigen Workshops?

Priorisierung der Maßnahmen



Straßenbaumaßnahmen:

Objektplanung für die Bahrenfelder Straße und Ottenser Hauptstraße (gestartet im Herbst 2022 – Umbau voraussichtlich 2025)

Kleinteilige Maßnahmen:

Maßnahmen der Verkehrsführung im übrigen Projektgebiet in drei nacheinander zu bearbeitenden Schleifen eingeteilt.

Übergreifende Maßnahmen, die das gesamte Projektgebiet betreffen und daher nicht verortet werden können, laufen parallel.

Beteiligung im Frühjahr 2023

Dienstag, 14. Februar 2023
Beiratssitzung (Kurzvorstellung der Varianten)

Samstag, 18. Februar 2023
Workshop „Ottenser Kreuz“

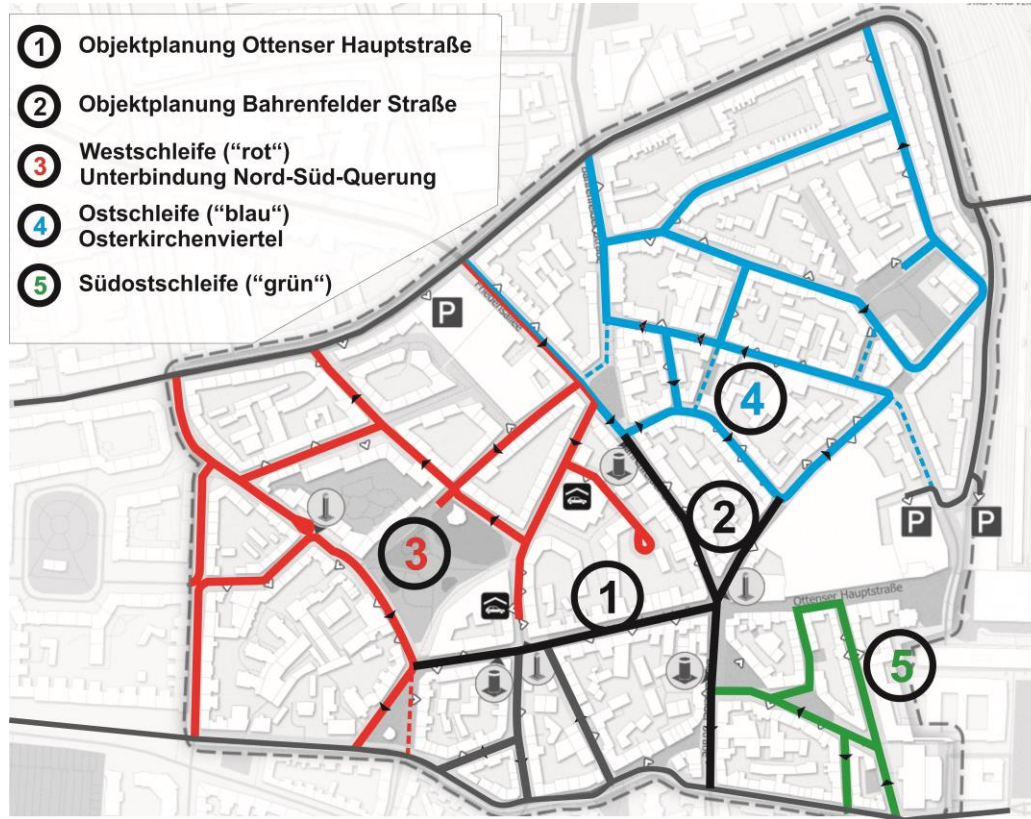
Mittwoch, 22. Februar 2023
Offener Redestand in Ottensen

Montag, 06. März 2023
**Verkehrsausschuss (Präsentation Beteiligungsergebnisse,
Stellungnahme Beirat)**

Fachliche Abwägung und Einarbeitung der
Beteiligungsergebnisse

**Geplante
1. Verschickung**

Priorisierung der Maßnahmen



Straßenbaumaßnahmen:

Objektplanung für die Bahrenfelder Straße und Ottenser Hauptstraße (gestartet im Herbst 2022 – Umbau voraussichtlich 2025)

Kleinteilige Maßnahmen:

Maßnahmen der Verkehrsführung im übrigen Projektgebiet in drei nacheinander zu bearbeitenden Schleifen eingeteilt.

Übergreifende Maßnahmen, die das gesamte Projektgebiet betreffen und daher nicht verortet werden können, laufen parallel.

KLEINTEILIGE MAßNAHMEN IM PROJEKTGEBIET



Begrünung


Einbau dauerhafter Radabstellbügel



ABLAUF WORKSHOP 18.02.2023

- 10:00 Uhr - **Beginn des Workshop** (*Begrüßung und Einführung*)
- 10:15 Uhr - **Vorstellung Planungsvarianten des Ottenser Kreuzes**
- 11:00 Uhr - **Gruppenarbeitsphasen** (*3 Arbeitsphasen je 30 Minuten*)
- 12:40 Uhr - **Zusammenfassung – Was nehmen wir mit?**
- 13:00 Uhr - **Ende des Workshops**

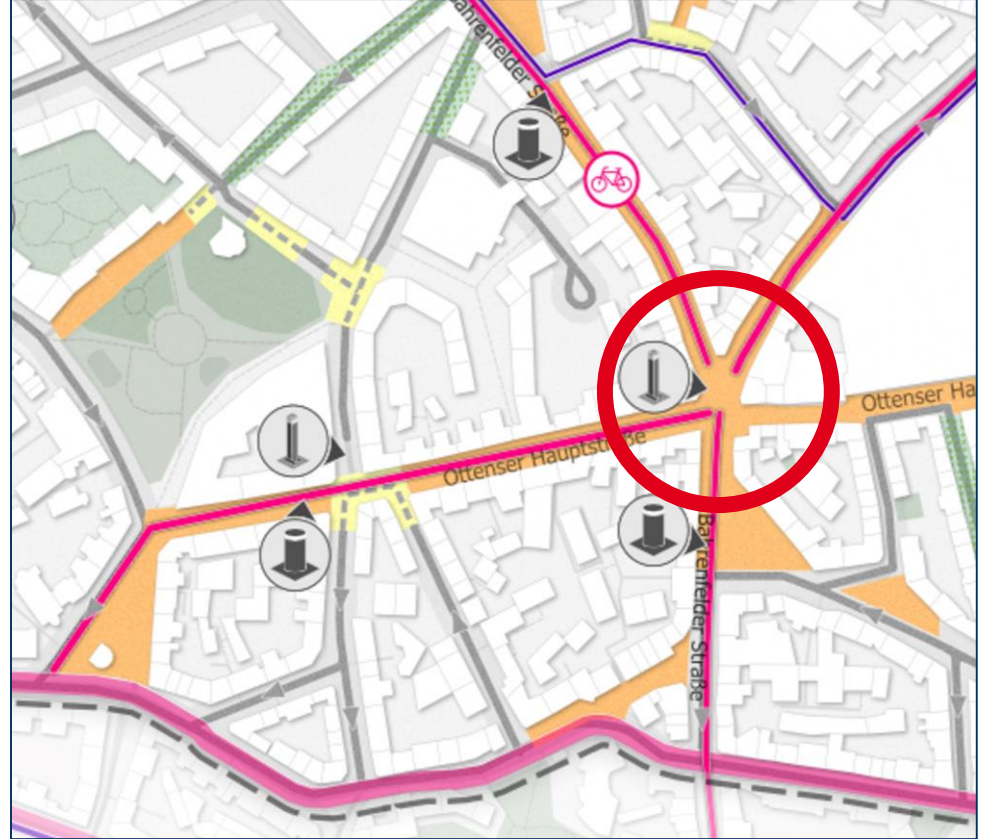
OTTENSER KREUZ – HEUTE



OTTENSER KREUZ



– VERKEHRSKONZEPT
















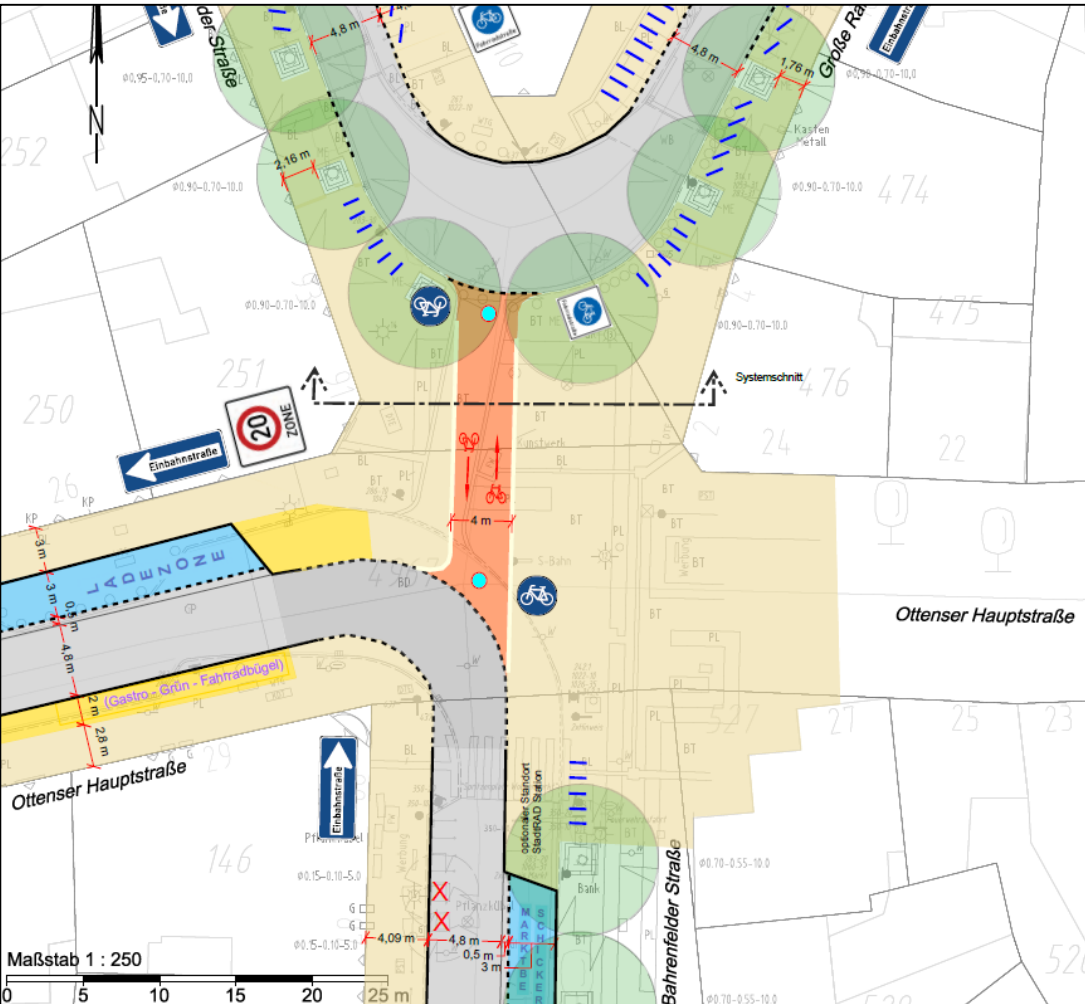
PLANUNGSVARIANTEN OTTENSER KREUZ

VARIANTE 1

„Angepasster Bestand“

Legende

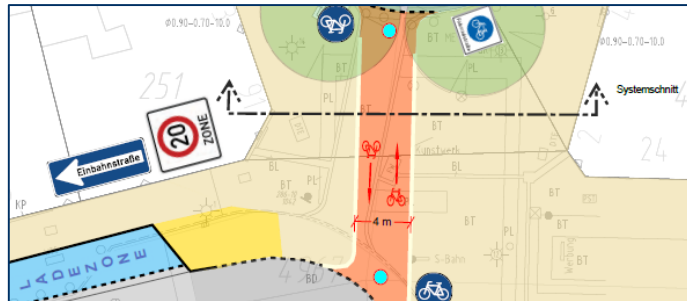
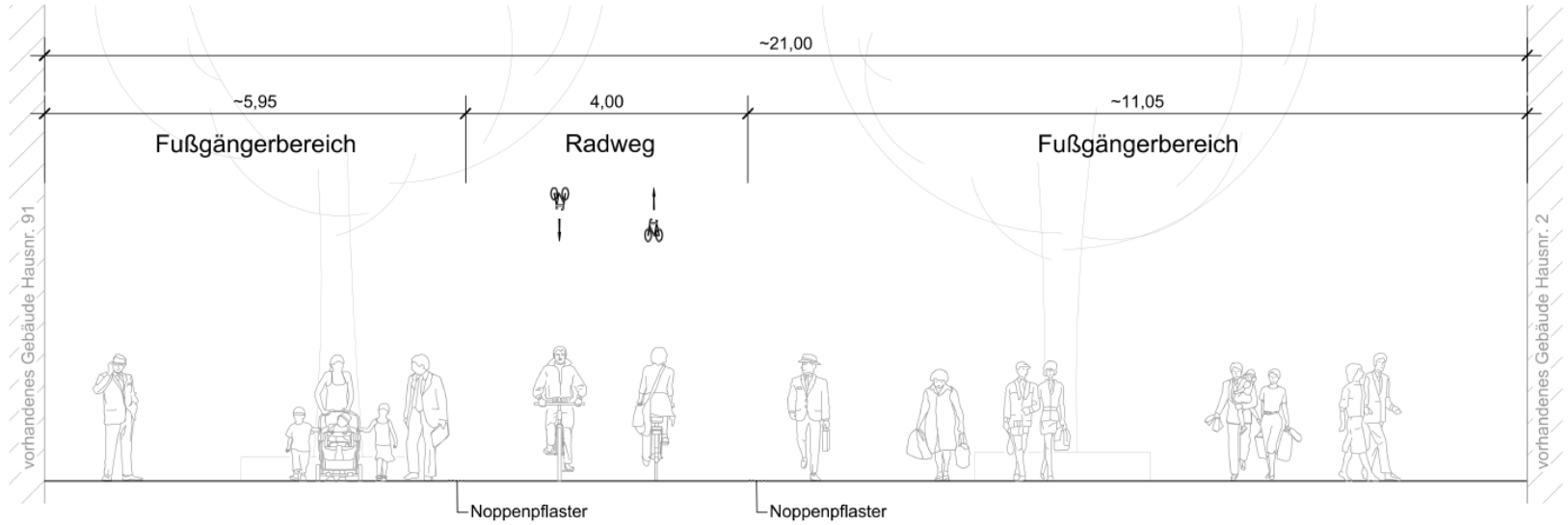
-  Fahrbahn
-  Gehweg/ Platzfläche
-  Fahrradparken, optionale Außengastronomie, Neupflanzungen
-  Radweg
-  Ladezonen
-  Überfahrten
-  Grünfläche
-  gepl. Fahrradanhänger
-  gepl. Absperrpfosten (symbolische Darstellung)
-  gepl. Hochbord (12 cm Ansicht)
-  gepl. Hochbord abgesenkt (0-6 cm Ansicht)
-  vorh. Baum / wird gefällt
-  vorh. Baum / wird gefällt



Variante 1 angepasster Bestand














Westen

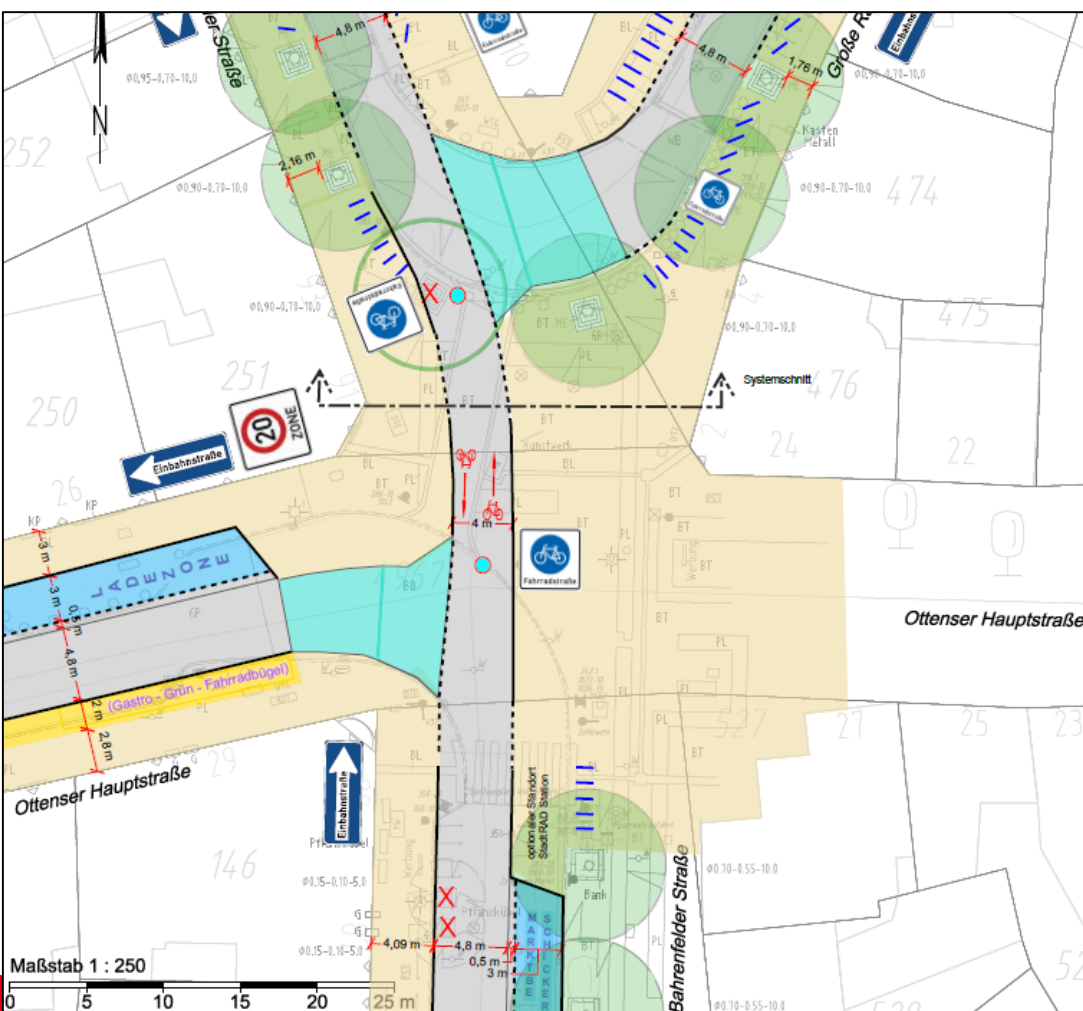
Osten



VARIANTE 2 „Fahrradstraße“

Legende

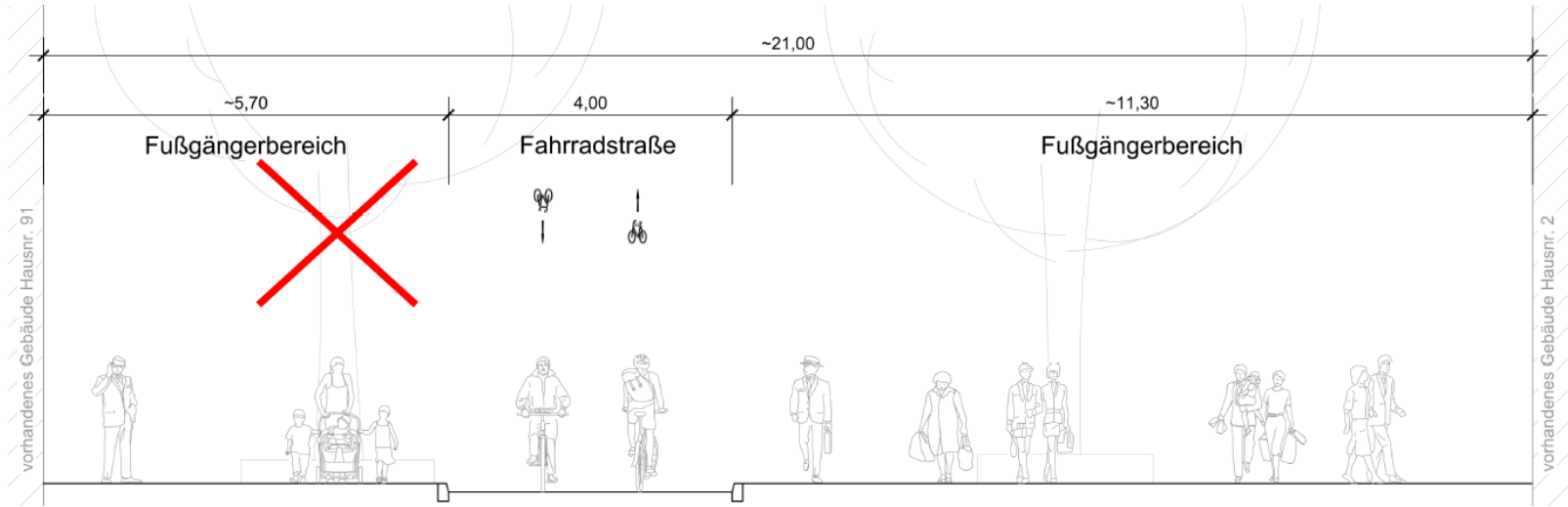
-  Fahrbahn
-  Gehweg/ Platzfläche
-  Fahrradparken, optionale Außengastronomie, Neupflanzungen
-  Radweg
-  Ladezonen
-  Überfahrten
-  Grünfläche
-  gepl. Fahrradanhänger
-  gepl. Absperrpfosten (symbolische Darstellung)
-  gepl. Hochbord (12 cm Ansicht)
-  gepl. Hochbord abgesenkt (0-6 cm Ansicht)
-   vorh. Baum / wird gefällt



Variante 2 Fahrradstraße














Westen

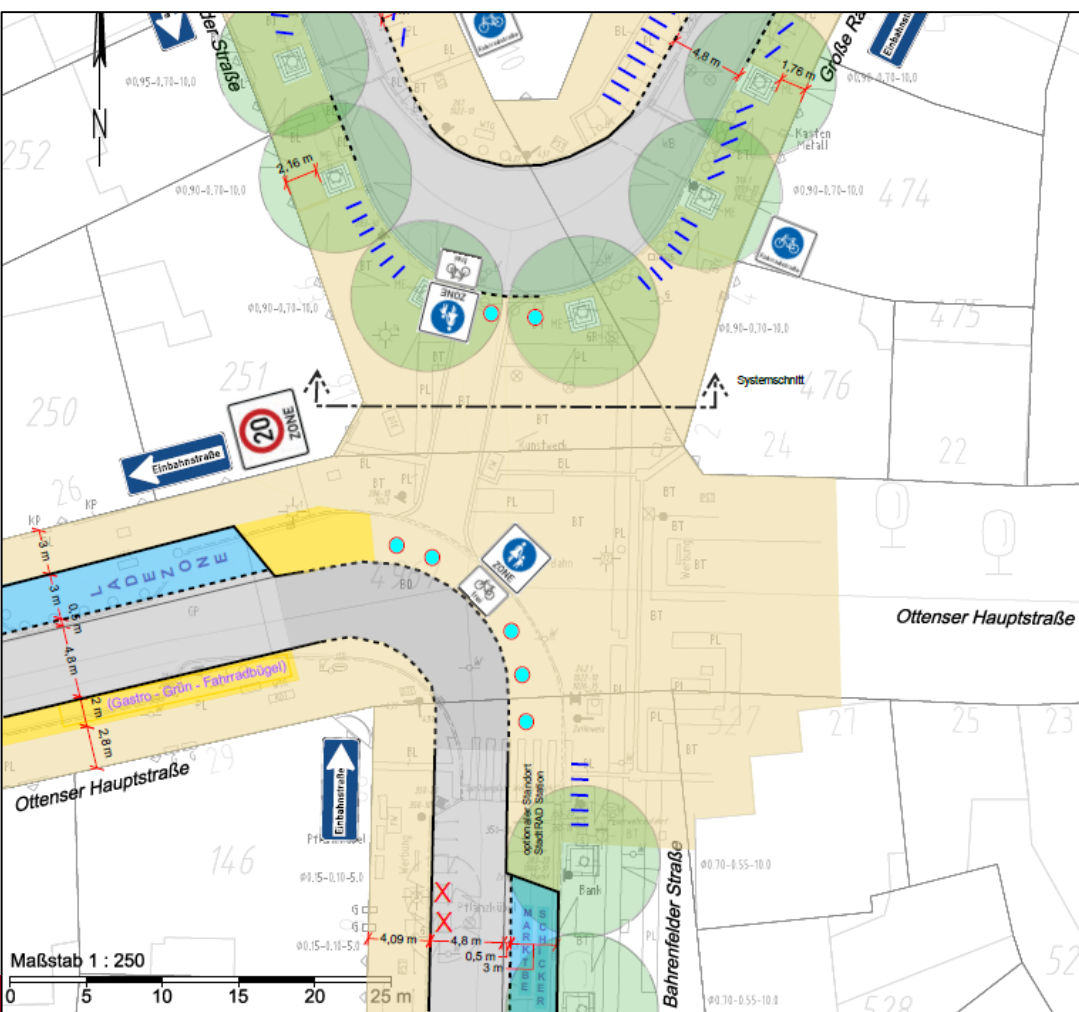
Osten



VARIANTE 3 „Fußgängerzone“

Legende

-  Fahrbahn
-  Gehweg/ Platzfläche
-  Fahrradparken, optionale Außengastronomie, Neupflanzungen
-  Radweg
-  Ladezonen
-  Überfahrten
-  Grünfläche
-  gepl. Fahrradanhänger
-  gepl. Absperrpfosten (symbolische Darstellung)
-  gepl. Hochbord (12 cm Ansicht)
-  gepl. Hochbord abgesenkt (0-6 cm Ansicht)
-  vorh. Baum / wird gefällt
-  vorh. Baum / wird gefällt



RÜCKFRAGEN?

ABLAUF WORKSHOP 18.02.2023

- 10:00 Uhr - **Beginn des Workshop** (*Begrüßung und Einführung*)
- 10:15 Uhr - **Vorstellung Planungsvarianten des Ottenser Kreuzes**
- 11:00 Uhr - **Gruppenarbeitsphasen** (*3 Arbeitsphasen je 30 Minuten*)
- 12:40 Uhr - **Zusammenfassung – Was nehmen wir mit?**
- 13:00 Uhr - **Ende des Workshops**

EINTEILUNG FÜR DIE ERSTE ARBEITSPHASE



➔ Variante 1 = Tisch 1



➔ Variante 2 = Tisch 2



➔ Variante 3 = Tisch 3 (im Vorraum)

ABLAUF WORKSHOP 18.02.2023

- 10:00 Uhr - **Beginn des Workshop** (*Begrüßung und Einführung*)
- 10:15 Uhr - **Vorstellung Planungsvarianten des Ottenser Kreuzes**
- 11:00 Uhr - **Gruppenarbeitsphasen** (*3 Arbeitsphasen je 30 Minuten*)
- 12:40 Uhr - **Zusammenfassung – Was nehmen wir mit?**
- 13:00 Uhr - **Ende des Workshops**

VIELEN DANK FÜR IHRE TEILNAHME AM WORKSHOP

WWW.FREIRAUMOTTENSEN.DE

© Bezirksamt Altona

freiRaum Ottensen – Das autoarme Quartier
Bezirksamt Altona, Management des öffentlichen Raums, Abschnitt Mobilität

Kontakt
freiraumottensen@altona.hamburg.de



Hamburg