

Wo finde ich die Gemarkung¹, die Flurstücksnummer² und die Größe des Flurstücks³?

Der Landesbetrieb Geoinformation und Vermessung der Freien und Hansestadt Hamburg stellt Ihnen die oben genannten Informationen kostenlos bereit.

Der Aufruf erfolgt über folgenden Link:

<https://geoportal-hamburg.de/Grundsteuerinfos>

Sollten Sie Hilfe beim Abruf der Daten benötigen, senden Sie bitte eine E-Mail an lqvgeoportal-hilfe@gv.hamburg.de oder nutzen den *Kontakt* am oberen Rand der Karte.

Mit freundlichen Grüßen

Ihr Landesbetrieb Geoinformation und Vermessung

¹Eine Gemarkung ist ein Katasterbezirk, der eine Gruppe von Flurstücken umfasst, die in der Regel topographisch zusammenhängen.

²Ein Flurstück ist ein geometrisch eindeutig begrenzter Teil der Erdoberfläche, der im Liegenschaftskataster unter einer besonderen Bezeichnung geführt wird. Jedes Flurstück erhält eine eigene Nummer, die Flurstücksnummer, die fortlaufend in jeder Gemarkung bei Veränderungen am Umrang eines Flurstückes neu vergeben wird.

³Die Größe des Flurstückes wird im Liegenschaftskataster als Amtliche Fläche bezeichnet und in m² angegeben.

Anleitung

Sofern Sie *Geo-Online* mit dem oben angegebenen Link öffnen, sind bereits einige Vorstellungen für Sie getroffen worden. Damit geht allerdings einher, dass in dem Kartenbild die Flurstücksnummer mehrfach dargestellt wird. Dies ist kein Fehler, sondern das Resultat aus den Voreinstellungen.

Um an die gewünschten Informationen zu gelangen, führen Sie bitte die folgenden Schritte durch:

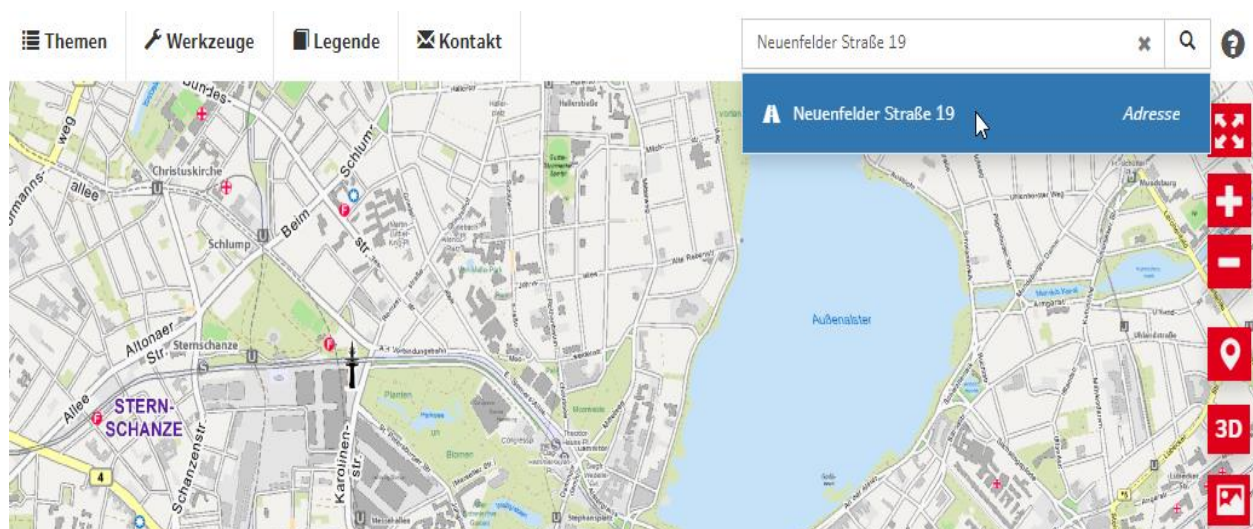
1. Auswahl des Flurstückes
2. Abruf der Daten

1. Auswahl des Flurstückes

Rufen Sie bitte zunächst das Flurstück auf. Dafür haben Sie vier Optionen:

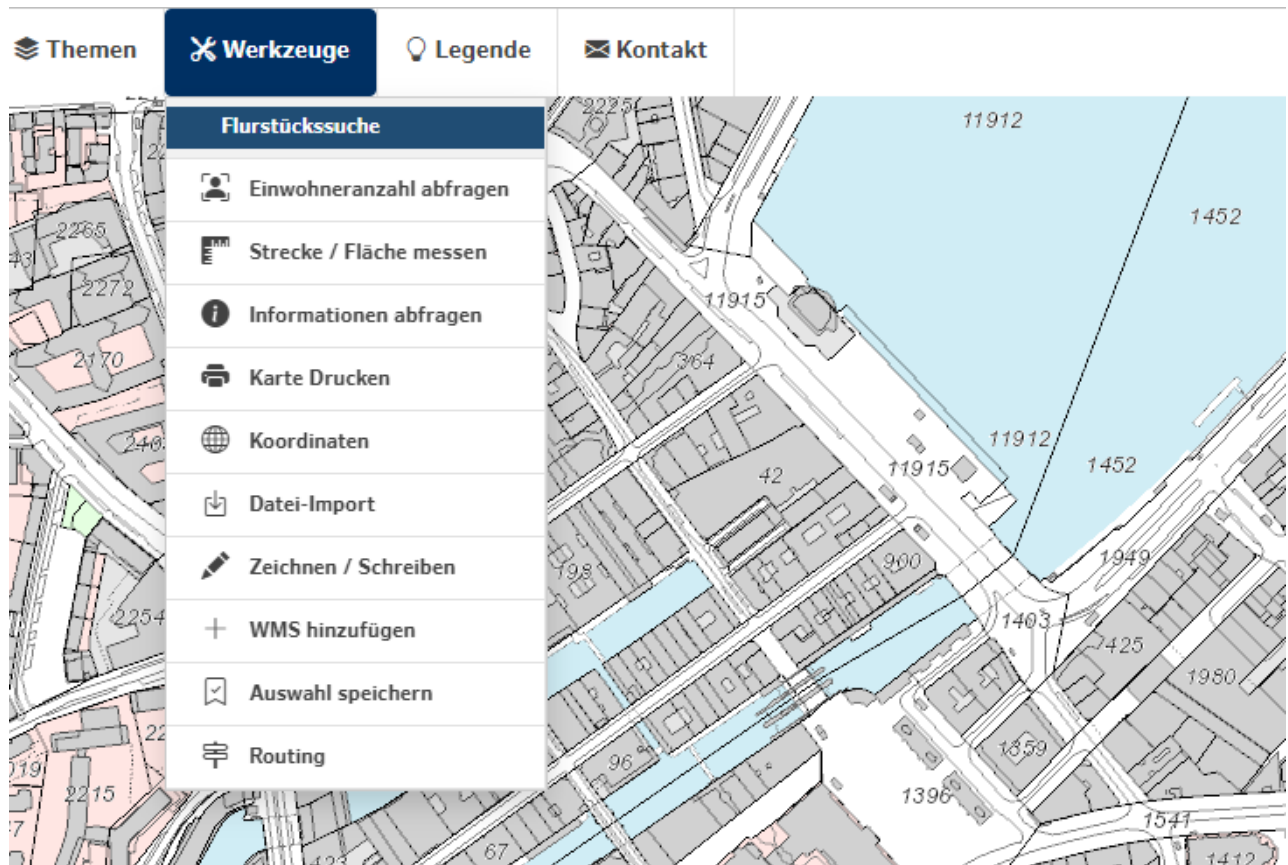
1.1 Adresssuche

Sie können Ihr Flurstück mithilfe der **Adressdaten** suchen. Dafür nutzen Sie die Maske *Suche nach Adresse, Stadtteil, Themen, Flurstück* oben rechts. Beginnen Sie mit der Eingabe des Straßennamens. Sobald die Adresssuche als Ergebnis nur noch eine Straße findet, wird automatisch die Hausnummernsuche ausgeführt und die Vorschlagsliste füllt sich mit Adressen. Wählen Sie aus der Vorschlagsliste die passende Adresse aus, in dem Sie auf das Ergebnis klicken. Daraufhin wird die Karte auf das gesuchte Flurstück zentriert.



1.2 Suche des Flurstücks über das Flurstückskennzeichen

Sofern Sie das **Flurstückskennzeichen**, für das Sie die Auskunft benötigen, zur Hand haben, bietet sich das *Werkzeug -> Flurstückssuche* als schnelles Findmittel an.



Wählen Sie in der Maske zur Flurstückssuche die Gemarkung über das Dropdown-Menü aus und geben die Flurstücksnummer ein. Anschließend klicken Sie auf *Suchen* und das gewünschte Flurstück erscheint im Kartenbild.

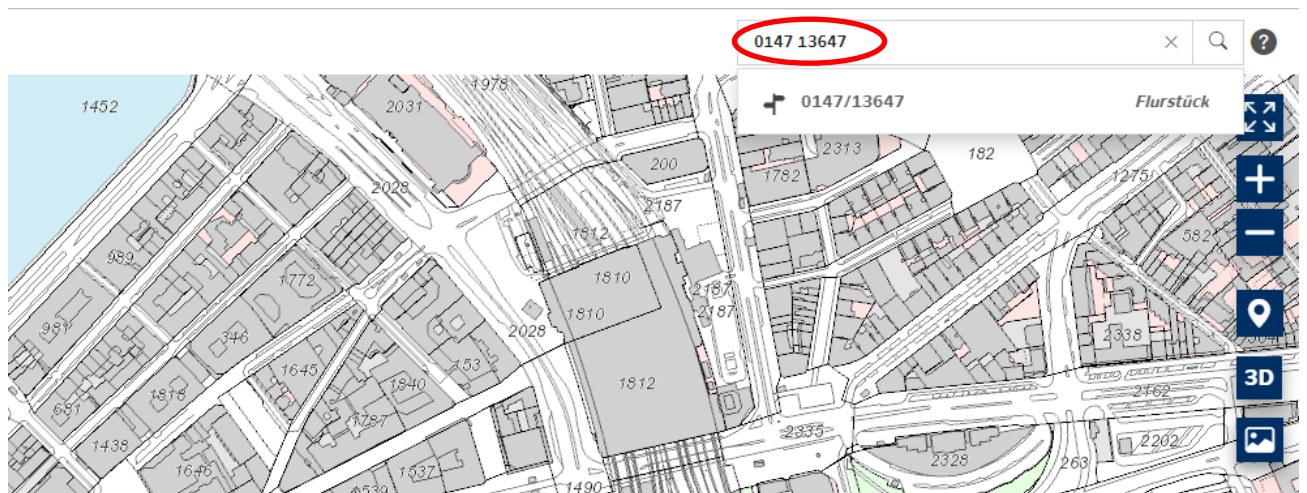
Flurstückssuche ×

Gemarkung* ▼

Flurstücksnummer*

1.3 Suche des Flurstücks mit Gemarkungsnummer

Wenn Sie neben der Flurstücksnummer auch die Gemarkungsnummer des Flurstückes kennen, können Sie auch das Suchfeld oben rechts nutzen. Geben Sie dort die Gemarkungsnummer gefolgt von der Flurstücksnummer (mit oder ohne Leerzeichen) ein. Die Eingabe der führenden 0 vor der dreistelligen Gemarkungsnummer ist zwingend erforderlich. Mit Klick auf die Vorauswahl wird die Karte auf das gesuchte Flurstück zentriert und das Flurstück markiert.



1.4 Freihandsuche

Schließlich können Sie sich auch selbst in der Karte orientieren und zu Ihrem Flurstück navigieren. Mit dem Maus-Rad am Computer oder den Fingern auf dem Tablet zoomen Sie die Kartendarstellung auf eine geeignete Größe.

2. Abruf der Daten

Um schließlich zu den gewünschten Informationen zu gelangen, klicken Sie in der Karte auf das Flurstück, für das Sie die Informationen benötigen. Das Flurstück wird gepinnt und es öffnet sich eine Info-Box, der Sie die Daten entnehmen können.

The screenshot displays a GIS interface. On the left, a map shows various land parcels with identification numbers. A red location pin is placed on parcel 13647. On the right, an 'Flurstuecksinfo' (Parcel Information) window is open, showing the following data:

Flurstuecksinfo	
OID	499790
Identifikator	DEHHALKA6gV000Le
GemarkungLand	02
Gemarkungsnummer	0147
Flurstuecksnummer	13647
Flurstueckskennzeichen	020147_13647
AmtlicheFlaeche	23222
ObjektkoordinatenRechtswert	32566590.015
ObjektkoordinatenHochwert	5928156.715
KoordinatenReferenzSystem	ETRS89_UTM32
SchlüsselGesamt	020147
Gemarkungsname	Wilhelmsburg