

## Interaktive Krankenhauskarte

### Was ist das Krankenhausportal?

Das Krankenhausportal ist eine interaktive Karte mit allen **Hamburger Krankenhäusern**, die in den Krankenhausplan der Freien und Hansestadt Hamburg aufgenommen sind: **33 Krankenhäuser an 36 Standorten**.

### Welche Informationen bietet das Krankenhausportal?

Die Standorte der Krankenhäuser sind durch das nebenstehende **Symbol** gekennzeichnet. Hierüber können der **Krankenhausname** und weitere **Informationen** abgerufen werden:



**Krankenhausname:** Mit Bewegen (nicht Anklicken) des Mauszeigers auf ein Krankenhaussymbol, wird der Name des jeweiligen Krankenhauses angezeigt. Bei Krankenhäusern, die in direkter Nähe zueinander liegen, werden die Symbole und Beschriftungsbalken erst bei einer Vergrößerung des Maßstabes einzeln sichtbar.

**Hinterlegte Informationen:** Mit Anklicken eines Krankenhaussymbols (linke Maustaste) werden Detailinformationen, wie die Adresse, die Bettenzahl, die Teilnahme an der Not- und Unfallversorgung oder an der geburtshilflichen Versorgung angezeigt. Bei Krankenhäusern mit mehreren Standorten beziehen sich diese Informationen auf das Angebot am jeweiligen Standort. Die Homepage des Krankenhauses und das Krankenhausverzeichnis der Behörde für Arbeit, Gesundheit Soziales, Familie und Integration (Sozialbehörde) können über das Feld [link](#) in den aufgeführten Detailinformationen erreicht werden.

### Was ist die Basis des Krankenhausportals und wie wird die Karte bedient?



Basis des Krankenhausportals ist der **Internetstadtplan** im Maßstab 1:500 bis 1:250.000, der auch auf [www.hamburg.de](http://www.hamburg.de) zu finden ist. Die Karte kann mit den folgenden Funktionen bedient werden:

**Karten verschieben:** Karte mit linker Maustaste anklicken und mit gehaltener Maustaste Karte verschieben.

**Karten vergrößern/verkleinern:** Mauszeiger auf die Karte setzen und am Mause rad drehen (scrollen) oder +/- Schalter am rechten Kartenrand betätigen.









### Welche Such- und Filtermöglichkeiten bietet die Karte?

Am oberen Kartenrand stehen die folgenden Funktionen zur Verfügung:

Themen | Filter | Kontakt |   

**THEMEN: Ein- und Ausblenden der Kartenebenen:** In der Standardeinstellung sind die Krankenhäuser und der Stadtplan eingblendet. Durch Anklicken können diese Ebenen und eine Luftbilddarstellung ein- und ausgeblendet werden.

<input checked="" type="checkbox"/> Krankenhäuser	 
<input type="checkbox"/> Bezirke	 
<input type="checkbox"/> Digitale Orthophotos (belaubt) Hamb...	 
<input checked="" type="checkbox"/> Stadtplan	 

**THEMEN: Informationen zu den hinterlegten Datensätzen:** Über das nebenstehende Symbol werden Informationen zu den hinterlegten Datensätzen abgerufen und eine Verbindung zum MetadatenVerbund (MetaVer), in dem die Daten gemeldet sind, ermöglicht.



**THEMEN: Transparenz der Kartenebenen:** Über das Einstellrädchen kann die Transparenz der Kartenebenen verstellt werden. Dieses ist dann sinnvoll, wenn Stadtplan und Luftbilder zusammen eingeblendet werden sollen.



Transparenz: + 0% -



**FILTER: Anzeige der Krankenhäuser mit Not- und Unfallversorgung, mit Geburtshilfe sowie Auswahl der Krankenhäuser nach der Art der Versorgung:** Hier können die Krankenhäuser nach diesen Angeboten gefiltert werden. Ebenso kann eingestellt werden, ob nur die Krankenhäuser angezeigt werden sollen, die an der vollstationären Versorgung teilnehmen oder auch die Krankenhäuser die ausschließlich eine teilstationäre Versorgung anbieten. Die Auswahl kann miteinander kombiniert werden. In der Standardeinstellung werden alle Krankenhäuser angezeigt.

Filter

KRANKENHÄUSER

Not- und Unfallversorgung

Geburtshilfe

Art der stationären Versorgung

**KONTAKT:** Unter diesem Feld wird automatisch eine E-Mail an den Landesbetrieb Geoinformation und Vermessung vorbereitet.

**Suche nach Straße oder Krankenhausname:** Die gezielte Suche nach einem Krankenhaus oder einer Straße ist durch Eingabe des Namens in das Feld „Suche nach Straße oder Krankenhaus“ möglich. Das System gibt bereits nach vier eingegebenen Buchstaben eine Auswahl der möglichen Treffer an. Der gesuchte Name lässt sich aus der möglichen Trefferliste mit der Maus auswählen.

Suche nach Straße oder Krankenhausname



**Standortfunktion:** Angabe des eigenen Standorts auf der Karte durch das Standortzeichen. Diese Funktion ist nur aktiv, wenn diese Funktion auf dem verwendeten Gerät zugelassen ist.



## Wo ist das Krankenhausportal zu finden?

Das Krankenhausportal findet sich auf der Internetseite der Behörde für Arbeit, Gesundheit Soziales, Familie und Integration (Sozialbehörde), Bereich Krankenhäuser ([www.hamburg.de/krankenhaus/krankenhausportal/](http://www.hamburg.de/krankenhaus/krankenhausportal/)) sowie in einer großformatigen Darstellung auf der Internetseite des Landesbetriebs Geoinformation und Vermessung <http://geoportal-hamburg.de/krankenhausportal/>.

## Wie aktuell sind die Angaben?

Die Angaben werden halbjährlich zum 01.07. und 01.01. des Jahres aktualisiert.

## Wo erhalten Sie weitere Informationen?

Weitere Informationen erhalten Sie bei der Behörde Arbeit, Gesundheit Soziales, Familie und Integration (Sozialbehörde) unter der Telefonnummer 040 428 63 - 0.