








Festsetzungen

-  Grenze des räumlichen Geltungsbereichs des Bebauungsplans
-  Vorhabengebiet Einzelhandel und Wohnen
-  z.B. III-IV Zahl der Vollgeschosse, als Höchstmaß
-  Baugrenze
-  Straßenverkehrsfläche
-  Fläche für Tiefgarage
-  Straßenbegrenzungslinie

Kennzeichnungen

-  Vorhandene Gebäude

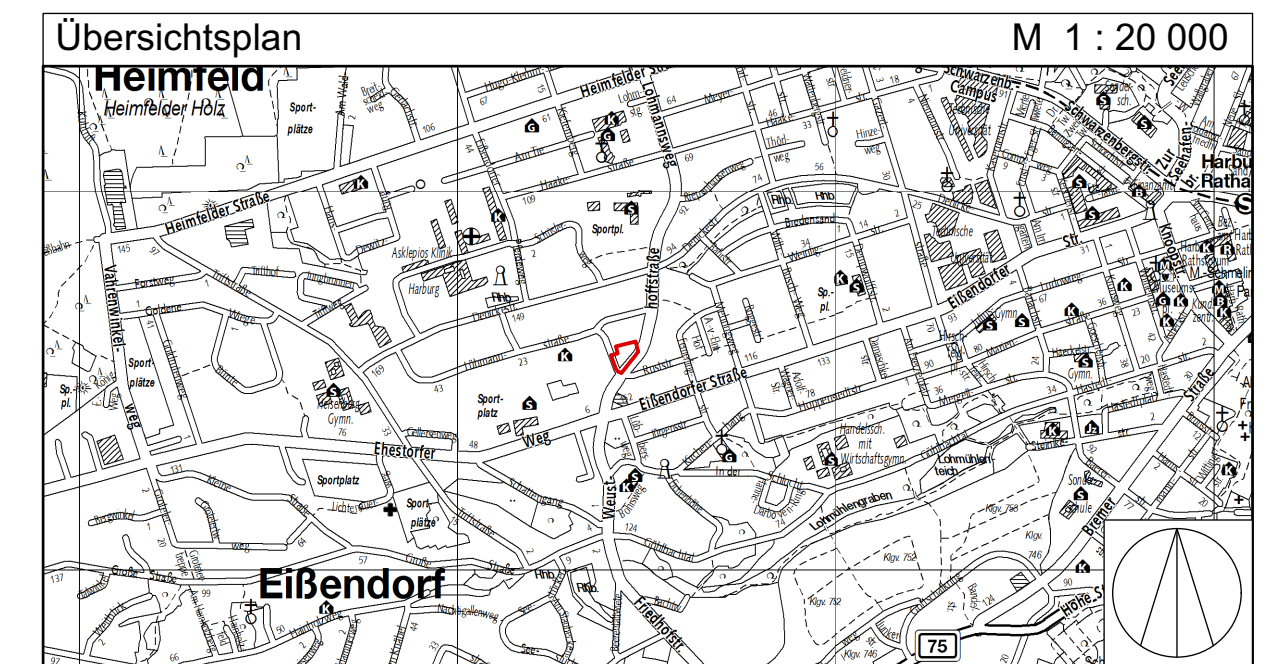
Hinweise

Maßgebend ist die Baunutzungsverordnung in der Fassung vom 23. Januar 1990 (BGBl. I S. 133), zuletzt geändert am 04. Mai 2017 (BGBl. I S. 1057, 1062).


Längenmaße und Höhenangaben in Metern

Der Kartenausschnitt (ALKIS®) entspricht für den Geltungsbereich des Bebauungsplans dem Stand vom XX

Zu dem Bebauungsplan existiert ein städtebaulicher Vertrag.



FREIE UND HANSESTADT HAMBURG



Vorhabenbezogener
Bebauungsplan - Entwurf
Eißendorf 50

Stand: 04.04.2022
Bezirk Hamburg-Harburg

Maßstab 1 : 500 (im Original)
Ortsteil 710

