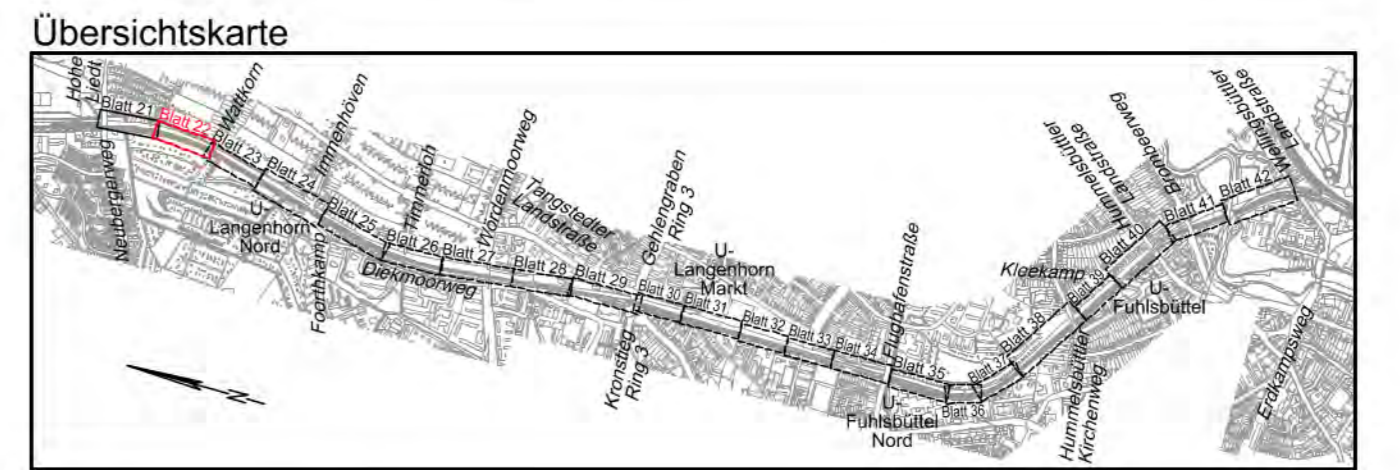


VERMESSUNGSGRUNDLAGE		
VERMESSER	Landesbetrieb Geoinformation und Vermessung Neuenfelder Straße 19 21109 Hamburg	STAND VOM Nov./Dez. 2022
		HÖHENSYSTEM DHHN 2016 (HS 170)
		LAGESYSTEM ETRS 89, G-K (LS 320)

EINGEFÜGTE PLANUNTERLAGEN		
PLANINHALT	QUELLE / FACHPLANER	STAND VOM
Trassierung Strecke C (grün dargestellt)	Hamburger Hochbahn	20.03.2023



- Legende**
- vorh. Straßenbegrenzungslinie
  - Planungsgrenze
  - gepl. Hochbord
  - gepl. Hochbord abgesenkt
  - gepl. Tiefbord
  - gepl. Absturzsicherung
  - gepl. Noppenpflaster
  - gepl. Rippenpflaster Längsrichtung
  - gepl. Rippenpflaster Querrichtung
  - gepl. Begrenzungstreifen aus Natursteinkleinpflaster, 3-reihig (B=0,30 m)
  - vorhandener / geplanter / aufzuhebender Fahrradlaniehbügel
  - vorh. / gepl. / aufzuheb. Straßenablauf
  - vorh. / gepl. / aufzuheb. Pfosten
  - vorh. / gepl. / aufzuheb. Eichenspaltpfahl
  - vorh. / gepl. / aufzuheb. Verkehrszeichen
  - vorh. / gepl. / aufzuheb. Sitzbank
  - vorh. / gepl. / aufzuheb. öffentliche Beleuchtung
  - vorh. / aufzuheb. Findling
  - vorh. / aufzuheb. Baumschutzbügel
  - vorh. Baum / Gehölzstruktur / gepl. Baum
- Hinweis:**  
Zu fallende Bäume sind in den Lageplänen nicht gekennzeichnet. Im Zuge der weiteren Bearbeitung wird mit einem Baumgutachter abgestimmt, inwieweit einzelne Bäume oder Baumgruppen durch die Verwendung von Stützbauwerken (Gabionen, Winkelstützwände u.a.) geschützt werden können.

**1. Verschickung**

Gewerberg 2  
22113 Oststeinbek b. Hamburg  
Telefon 040 / 713004 (0)  
Telefax 040 / 713004 10  
Internet www.moingenieur.de  
eMail mo@moingenieur.de

Index	Änderungen und Ergänzungen	Bearbeitet (Name)	Leit- / Kurzzeichen und Unterschrift	Datum

Bedarfsträger: **Freie und Hansestadt Hamburg**  
Bezirksamt Hamburg - Nord  
Dezernat Wirtschaft, Bauen und Umwelt  
Fachamt Management des öffentlichen Raumes  
Fachbereich Tiefbau

Realisierungsträger: **Freie und Hansestadt Hamburg**  
Bezirksamt Hamburg - Nord  
Dezernat Wirtschaft, Bauen und Umwelt  
Fachamt Management des öffentlichen Raumes  
Fachbereich Tiefbau

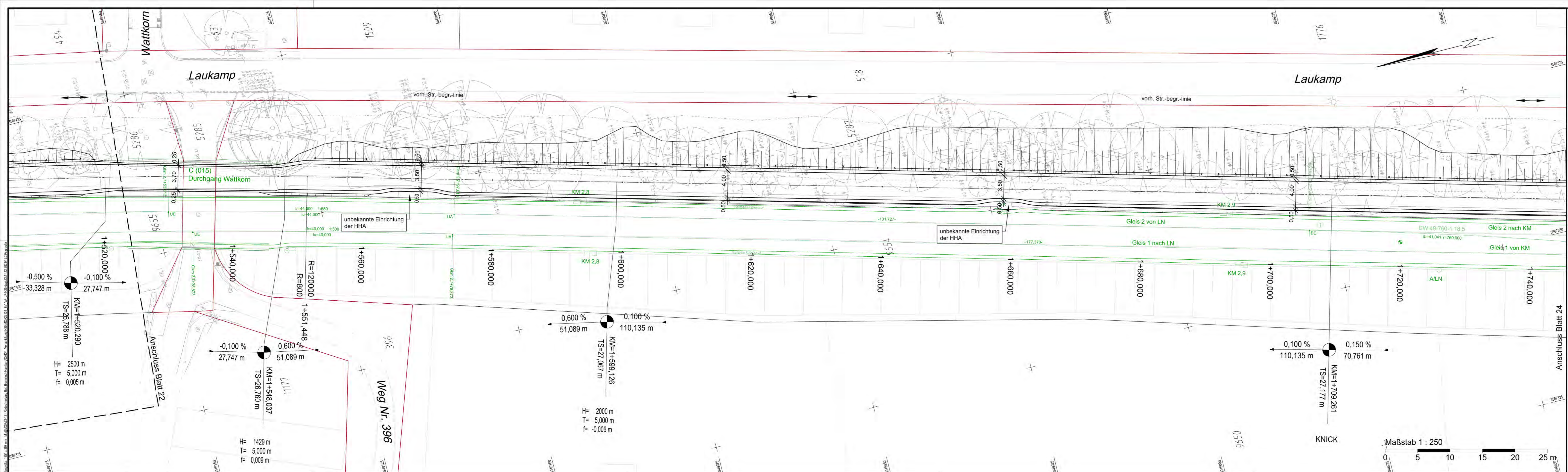
Baumaßnahme: Bündnis für den Rad- und Fußverkehr  
Radroute Plus Bad Bramstedt-Hamburg

Teilbaumaßnahme: Abschnitt N25  
Hohe Liedt bis Wellingsbütteler Landstraße

Planinhalt: Lageplan Blatt 22

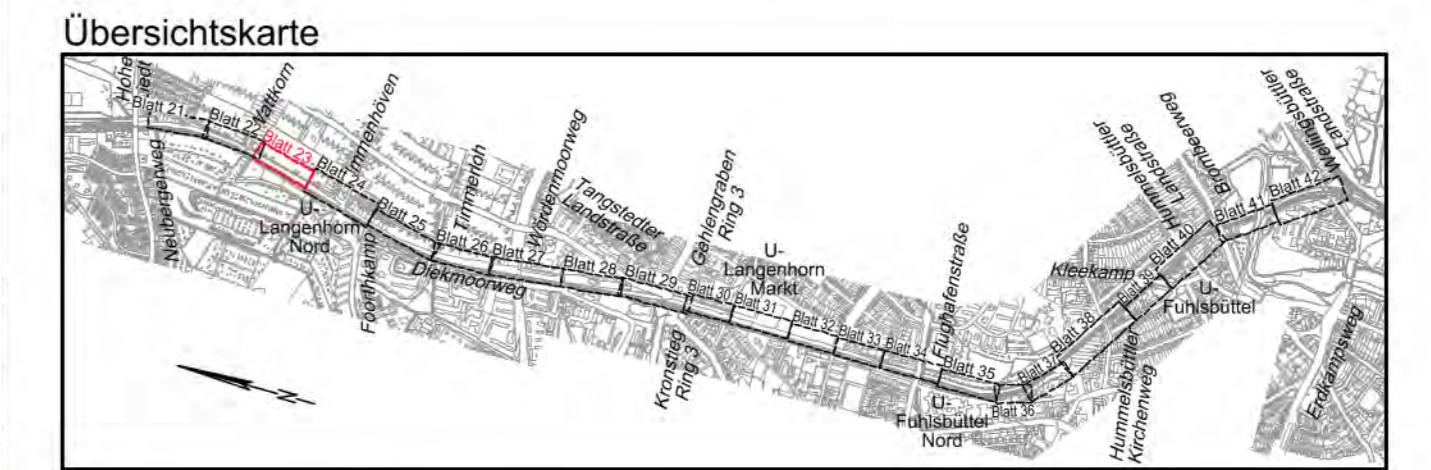
Zeichnung Nr.: N/MR2-RF-2021-003-LP-22  
Maßstab: 1 : 250

Datum: \_\_\_\_\_  
Geprüft: \_\_\_\_\_  
Unterschrift, Technische Aufsicht: \_\_\_\_\_



VERMESSUNGSGRUNDLAGE		
VERMESSER	Landesbetrieb Geoinformation und Vermessung Neuenfelder Straße 19 21109 Hamburg	STAND VOM Nov./Dez. 2022
		HÖHENSYSTEM DHHN 2016 (HS 170)
		LAGESYSTEM ETRS 89, G-K (LS 320)

EINGEFÜGTE PLANUNTERLAGEN		
PLANINHALT	QUELLE / FACHPLANER	STAND VOM
Trassierung Strecke C (grün dargestellt)	Hamburger Hochbahn	20.03.2023



**Legende**

- vorh. Straßenbegrenzungslinie
- - - Planungsgrenze
- gepl. Hochbord
- - - gepl. Hochbord abgesenkt
- - - gepl. Tiefbord
- - - gepl. Absturzsicherung
- gepl. Noppenpflaster
- gepl. Rippenpflaster Längsrichtung
- gepl. Rippenpflaster Querrichtung
- gepl. Begrenzungsstreifen aus Natursteinkleinpflaster, 3-reihig (B=0,30 m)
- vorhandener / geplanter / aufzuhebender Fahrradlaniehbügel
- / □ / □ vorh. / gepl. / aufzuheb. Straßenablauf
- / □ / □ vorh. / gepl. / aufzuheb. Pfosten
- / □ / □ vorh. / gepl. / aufzuheb. Eichenspaltpfahl
- / □ / □ vorh. / gepl. / aufzuheb. Verkehrszeichen
- / □ / □ vorh. / gepl. / aufzuheb. Sitzbank
- / □ / □ vorh. / gepl. / aufzuheb. öffentliche Beleuchtung
- / □ / □ vorh. / aufzuheb. Findling
- / □ / □ vorh. / aufzuheb. Baumschutzbügel
- / □ / □ vorh. Baum / Gehölzstruktur / gepl. Baum

**Hinweis:**  
Zu fallende Bäume sind in den Lageplänen nicht gekennzeichnet. Im Zuge der weiteren Bearbeitung wird mit einem Baumgutachter abgestimmt, inwieweit einzelne Bäume oder Baumgruppen durch die Verwendung von Stützbauwerken (Gabionen, Winkelstützwände u.a.) geschützt werden können.

**MASUCH + OLBRISCH**  
Ingenieurgesellschaft für das Bauwesen mbH

1. Verschickung

Gewerberg 2  
22113 Oststeinbek b. Hamburg  
Telefon 040 / 713004 (0)  
Telefax 040 / 713004 10  
Internet www.moingenieur.de  
eMail mo@moingenieur.de

Index	Änderungen und Ergänzungen	Bearbeitet (Name)	Leit- / Kurzzeichen und Unterschrift	Datum

Bedarfsträger: **Freie und Hansestadt Hamburg**  
Bezirksamt Hamburg - Nord  
Dezernat Wirtschaft, Bauen und Umwelt  
Fachamt Management des öffentlichen Raumes  
Fachbereich Tiefbau

Realisierungsträger: **Freie und Hansestadt Hamburg**  
Bezirksamt Hamburg - Nord  
Dezernat Wirtschaft, Bauen und Umwelt  
Fachamt Management des öffentlichen Raumes  
Fachbereich Tiefbau

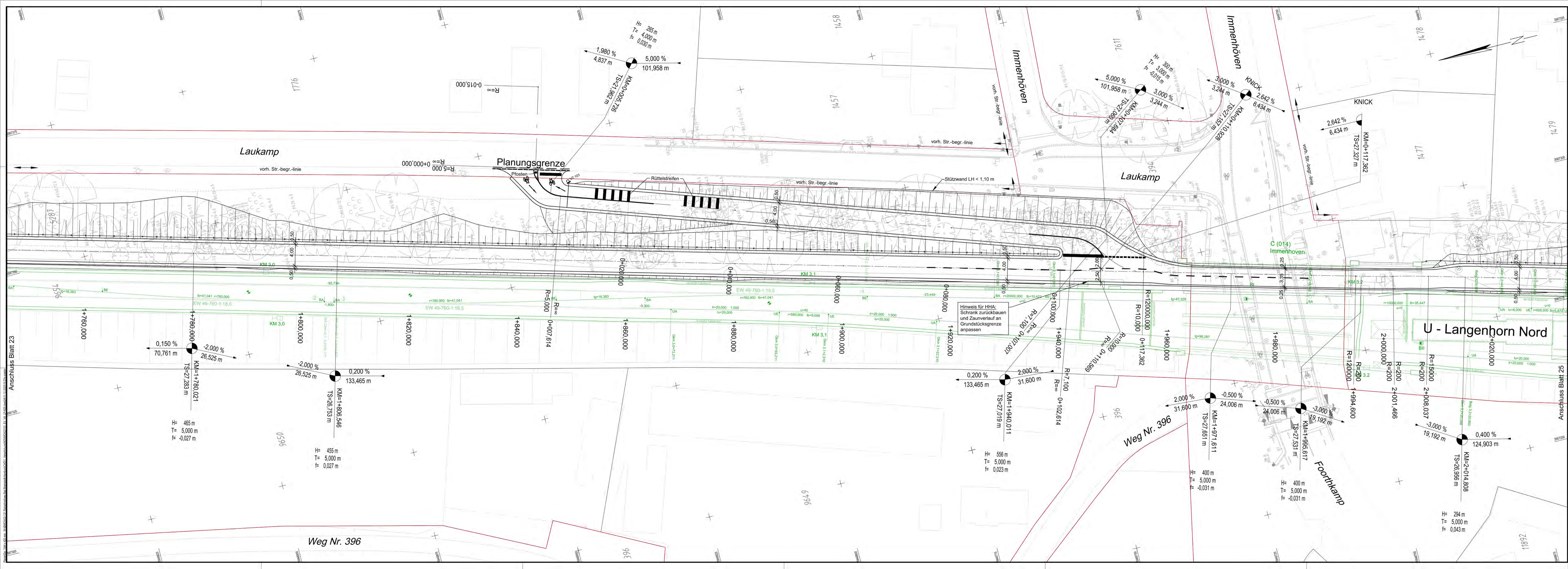
Baumaßnahme: Bündnis für den Rad- und Fußverkehr  
Radroute Plus Bad Bramstedt-Hamburg

Teilbaumaßnahme: Abschnitt N25  
Hohe Liedt bis Wellingsbütteler Landstraße

Planinhalt: Lageplan Blatt 23

Zeichnung Nr.: N/MR2-RF-2021-003-LP-23  
Maßstab: 1 : 250

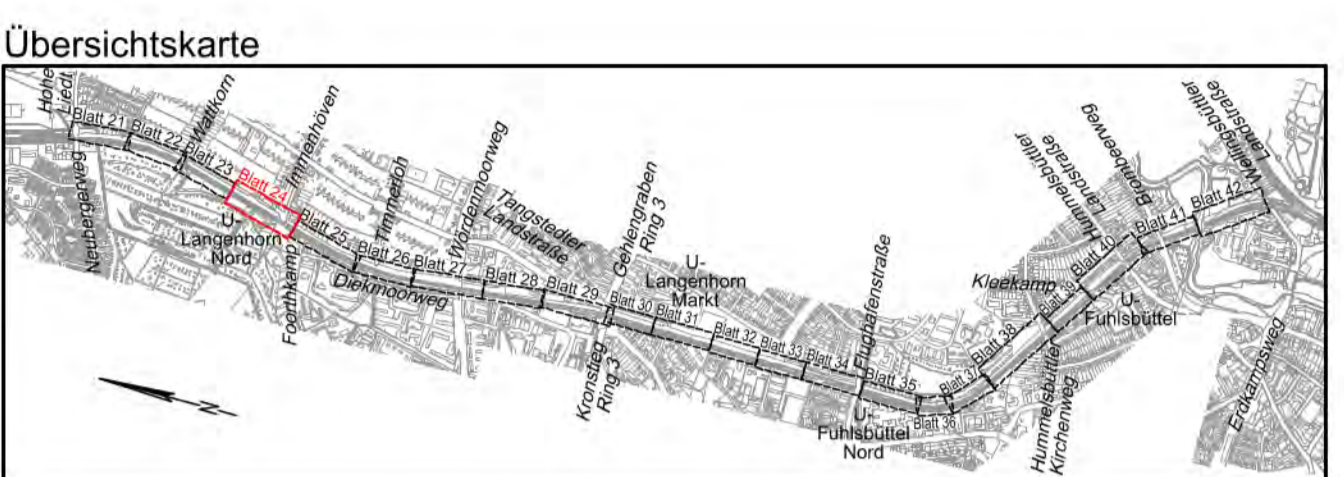
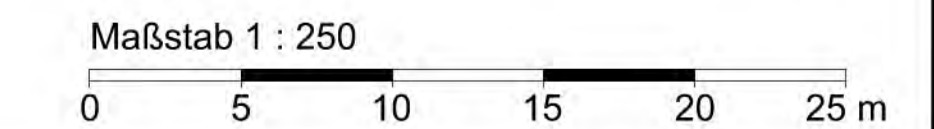
Datum: \_\_\_\_\_  
Geprüft: \_\_\_\_\_  
Unterschrift, Technische Aufsicht: \_\_\_\_\_



VERMESSUNGSGRUNDLAGE			
VERMESSER	Landesbetrieb Geoinformation und Vermessung Neuenfelder Straße 19 21109 Hamburg	STAND VOM	Nov./Dez. 2022
		HÖHENSYSTEM	DHHN 2016 (HS 170)
		LAGESYSTEM	ETRS 89, G-K (LS 320)

EINGEFÜGTE PLANUNTERLAGEN		
PLANINHALT	QUELLE / FACHPLANER	STAND VOM
Trassierung Strecke C (grün dargestellt)	Hamburger Hochbahn	20.03.2023

- Legende**
- vorh. Straßenbegrenzungslinie
  - Planungsgrenze
  - gepl. Hochbord
  - gepl. Hochbord abgesenkt
  - gepl. Tiefbord
  - gepl. Absturzsicherung
  - gepl. Noppenpflaster
  - gepl. Rippenpflaster Längsrichtung
  - gepl. Rippenpflaster Querrichtung
  - gepl. Begrenzungsstreifen aus Natursteinkleinpflaster, 3-reihig (B=0,30 m)
  - vorhandener / geplanter / aufzuhebender Fahrradlaniehbügel
  - vorh. / gepl. / aufzuheb. Straßenablauf
  - vorh. / gepl. / aufzuheb. Pfosten
  - vorh. / gepl. / aufzuheb. Eichenspaltpfahl
  - vorh. / gepl. / aufzuheb. Verkehrszeichen
  - vorh. / gepl. / aufzuheb. Sitzbank
  - vorh. / gepl. / aufzuheb. öffentliche Beleuchtung
  - vorh. / aufzuheb. Findling
  - vorh. / aufzuheb. Baumschutzbügel
  - vorh. Baum / Holzstruktur / gepl. Baum
- Hinweis:  
Zu fallende Bäume sind in den Lageplänen nicht gekennzeichnet. Im Zuge der weiteren Bearbeitung wird mit einem Baumgutachter abgestimmt, inwieweit einzelne Bäume oder Baumgruppen durch die Verwendung von Stützbauwerken (Gabionen, Winkelstützwände u.ä.) geschützt werden können.



**1. Verschiebung**

**MASUCH + OLBRISCH**  
Ingenieurgesellschaft für das Bauwesen mbH

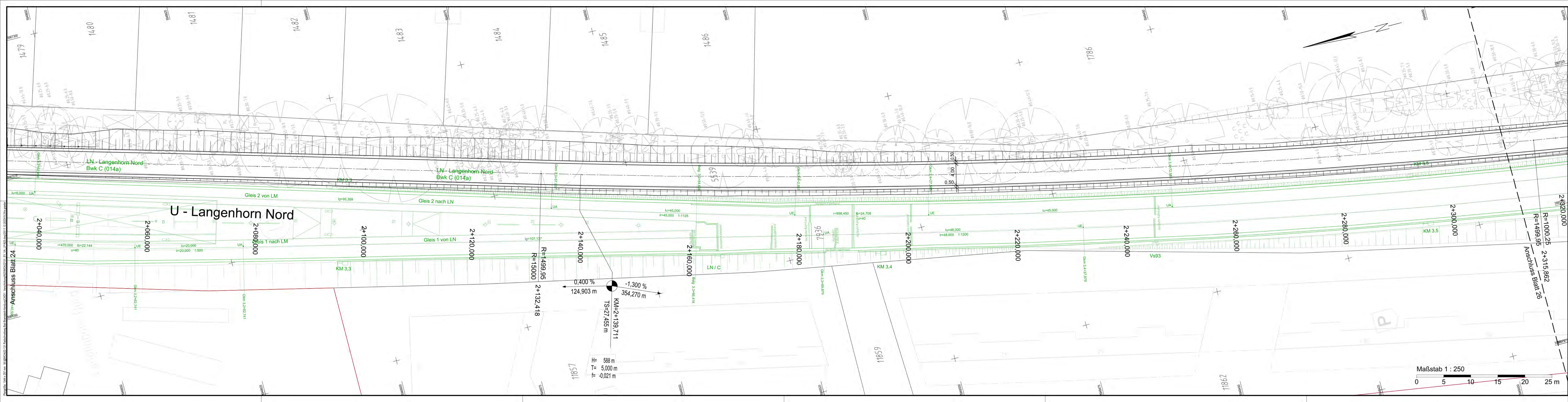
Gewerberg 2  
22113 Osterbek b. Hamburg  
Telefon: 040 / 713004 (0)  
Telefax: 040 / 713004 10  
Internet: www.moingenieure.de  
E-Mail: mo@moingenieure.de

Index	Änderungen und Ergänzungen	Bearbeitet (Name)	Leit. / Kurzzeichen und Unterschrift	Datum

Bedarfsträger: **Freie und Hansestadt Hamburg**  
Bezirksamt Hamburg - Nord  
Dezernat Wirtschaft, Bauen und Umwelt  
Fachamt Management des öffentlichen Raumes  
Fachbereich Tiefbau

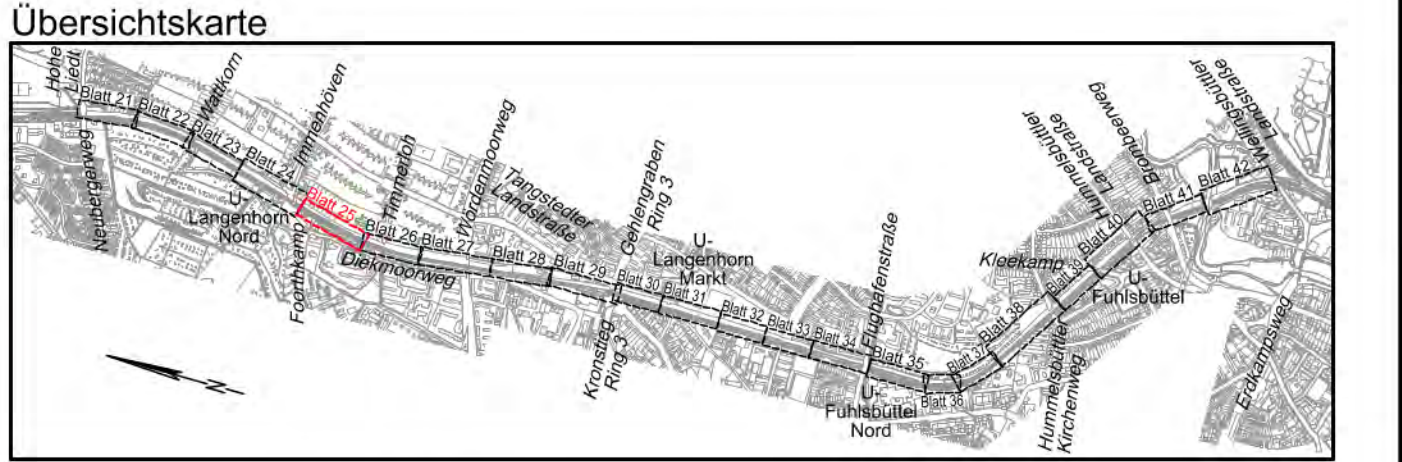
Realisierungsträger: **Freie und Hansestadt Hamburg**  
Bezirksamt Hamburg - Nord  
Dezernat Wirtschaft, Bauen und Umwelt  
Fachamt Management des öffentlichen Raumes  
Fachbereich Tiefbau

Baumaßnahme:	Bündnis für den Rad- und Fußverkehr Radroute Plus Bad Bramstedt-Hamburg
Teilbaumaßnahme:	Abschnitt N25 Hohe Liedt bis Wellingsbütteler Landstraße
Planinhalt:	Lageplan Blatt 24
Zeichnung Nr.:	N/MR2-RF-2021-003-LP-24
Maßstab:	1 : 250
Datum:	
Geprüft:	
Umschrieb, Technische Aufsicht:	



VERMESSUNGSGRUNDLAGE			
VERMESSER	Landesbetrieb Geoinformation und Vermessung Neuenfelder Straße 19 21109 Hamburg	STAND VOM	Nov./Dez. 2022
		HÖHENSYSTEM	DHHN 2016 (HS 170)
		LAGESYSTEM	ETRS 89, G-K (LS 320)

EINGEFÜGTE PLANUNTERLAGEN		
PLANINHALT	QUELLE / FACHPLANER	STAND VOM
Trassierung Strecke C (grün dargestellt)	Hamburger Hochbahn	20.03.2023



**Legende**

- vorh. Straßenbegrenzungslinie
- - - Planungsgrenze
- - - gepl. Hochbord
- - - gepl. Hochbord abgesenkt
- - - gepl. Tiefbord
- - - gepl. Absturzsicherung
- gepl. Noppenpflaster
- ▨ gepl. Rippenpflaster Längsrichtung
- ▩ gepl. Rippenpflaster Querrichtung
- ▧ gepl. Begrenzungsstreifen aus Natursteinkleinpflaster, 3-reihig (B=0,30 m)
- / — / x vorhandener / geplanter / aufzuhebender Fahrradabweisbügel
- / — / x vorh. / gepl. / aufzuheb. Straßenablauf
- / — / x vorh. / gepl. / aufzuheb. Pfosten
- / — / x vorh. / gepl. / aufzuheb. Eichenspaltpfahl
- / — / x vorh. / gepl. / aufzuheb. Verkehrszeichen
- / — / x vorh. / gepl. / aufzuheb. Sitzbank
- / — / x vorh. / gepl. / aufzuheb. öffentliche Beleuchtung
- / — / x vorh. / aufzuheb. Findling
- / — / x vorh. / aufzuheb. Baumschutzbügel
- vorh. Baum / Gehölzstruktur / gepl. Baum

Hinweis:  
Zu fällende Bäume sind in den Lageplänen nicht gekennzeichnet. Im Zuge der weiteren Bearbeitung wird mit einem Baumgutachter abgestimmt, inwieweit einzelne Bäume oder Baumgruppen durch die Verwendung von Stützbauwerken (Gabionen, Winkelstützwände u.a.) geschützt werden können.



**MASUCH + OLBRISCH**  
Ingenieurgesellschaft für das Bauwesen mbH

Gewerberg 2  
22113 Oststeinbek b. Hamburg  
Telefon 040 / 713004 (0)  
Telefax 040 / 713004 (10)  
Internet www.moingenieur.de  
eMail mo@moingenieur.de

Index	Änderungen und Ergänzungen	Bearbeitet (Name)	Leit- / Kurzzeichen und Unterschrift	Datum

Bedarfsträger: **Freie und Hansestadt Hamburg**  
Bezirksamt Hamburg - Nord  
Dezernat Wirtschaft, Bauen und Umwelt  
Fachamt Management des öffentlichen Raumes  
Fachbereich Tiefbau

Realisierungsträger: **Freie und Hansestadt Hamburg**  
Bezirksamt Hamburg - Nord  
Dezernat Wirtschaft, Bauen und Umwelt  
Fachamt Management des öffentlichen Raumes  
Fachbereich Tiefbau

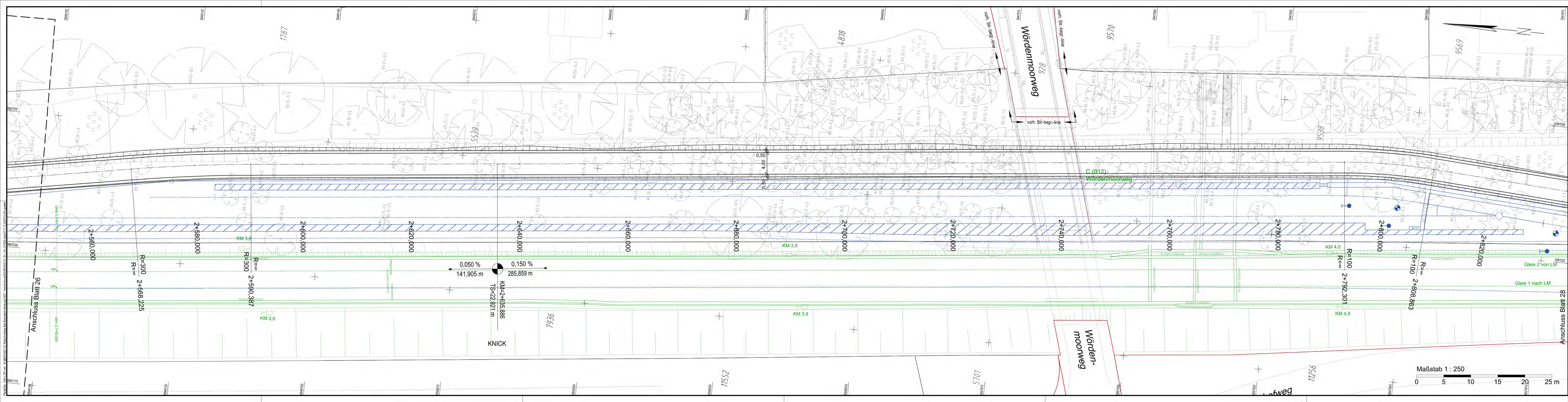
Baumaßnahme: Bündnis für den Rad- und Fußverkehr  
Radroute Plus Bad Bramstedt-Hamburg

Teilbaumaßnahme: Abschnitt N25  
Hohe Liedt bis Wellingsbütteler Landstraße

Planinhalt: Lageplan Blatt 25

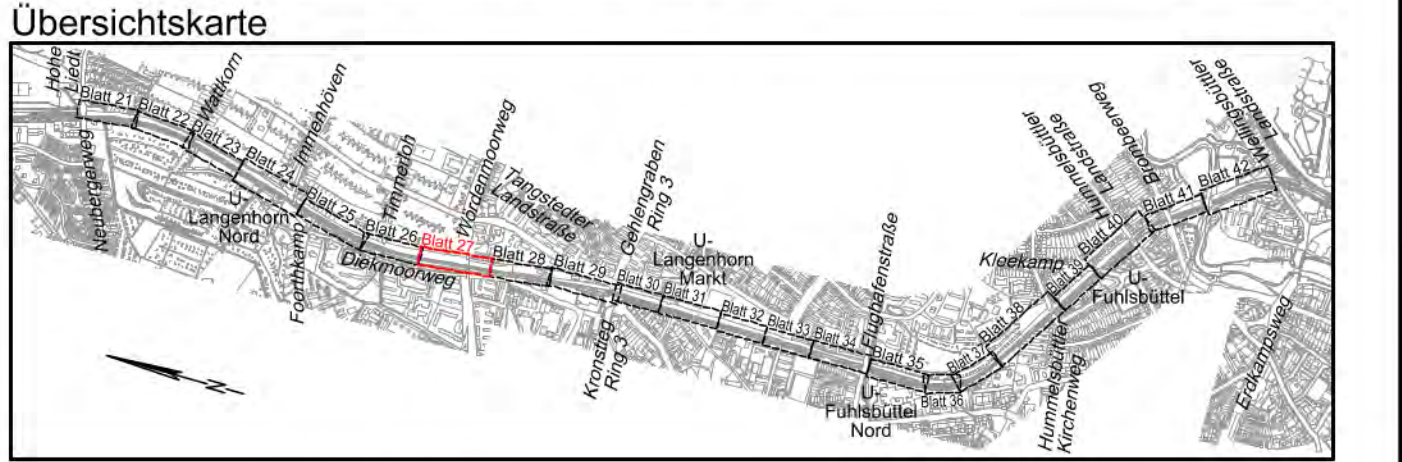
Zeichnung Nr.: N/MR2-RF-2021-003-LP-25	Maßstab: 1 : 250
Datum: _____	Geprüft: _____
Unterschrift, Technische Aufsicht	



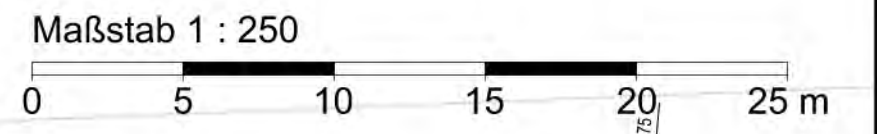


VERMESSUNGSGRUNDLAGE			
VERMESSER	Landesbetrieb Geoinformation und Vermessung Neuenfelder Straße 19 21109 Hamburg	STAND VOM	Nov./Dez. 2022
		HÖHENSYSTEM	DHHN 2016 (HS 170)
		LAGESYSTEM	ETRS 89, G-K (LS 320)

EINGEFÜGTE PLANUNTERLAGEN		
PLANINHALT	QUELLE / FACHPLANER	STAND VOM
Bedarfsfläche U-Bahn-Anlagen (blau dargestellt)	Hamburger Hochbahn	20.10.2022
Trassierung Strecke C (grün dargestellt)	Hamburger Hochbahn	20.03.2023



- Legende**
- vorh. Straßenbegrenzungslinie
  - Planungsgrenze
  - gepl. Hochbord
  - gepl. Hochbord abgesenkt
  - gepl. Tiefbord
  - gepl. Absturzsicherung
  - gepl. Noppenpflaster
  - gepl. Rippenpflaster Längsrichtung
  - gepl. Rippenpflaster Querrichtung
  - gepl. Begrenzungsstreifen aus Natursteinkleinpflaster, 3-reihig (B=0,30 m)
  - vorhandener / geplanter / aufzuhebender Fahrradlenkbügel
  - vorh. / gepl. / aufzuheb. Straßenablauf
  - vorh. / gepl. / aufzuheb. Pfosten
  - vorh. / gepl. / aufzuheb. Eichenspaltpfahl
  - vorh. / gepl. / aufzuheb. Verkehrszeichen
  - vorh. / gepl. / aufzuheb. Sitzbank
  - vorh. / gepl. / aufzuheb. öffentliche Beleuchtung
  - vorh. / aufzuheb. Findling
  - vorh. / aufzuheb. Baumschutzbügel
  - vorh. Baum / Gehölzstruktur / gepl. Baum
- Hinweis:  
Zu fällende Bäume sind in den Lageplänen nicht gekennzeichnet. Im Zuge der weiteren Bearbeitung wird mit einem Baumgutachter abgestimmt, inwieweit einzelne Bäume oder Baumgruppen durch die Verwendung von Stützbauwerken (Gabionen, Winkelstützwände u.a.) geschützt werden können.



**1. Verschickung**

**MASUCH + OLBRISCH**  
Ingenieurgesellschaft für das Bauwesen mbH

Gewerberg 2  
22113 Oststeinbek b. Hamburg  
Telefon 040 / 713004 (0)  
Telefax 040 / 713004-10  
Internet www.moingenieure.de  
eMail mo@moingenieure.de

Index	Änderungen und Ergänzungen	Bearbeitet (Name)	Leit- / Kurzzeichen und Unterschrift	Datum

Bedarfsträger: **Freie und Hansestadt Hamburg**  
Bezirksamt Hamburg - Nord  
Dezernat Wirtschaft, Bauen und Umwelt  
Fachamt Management des öffentlichen Raumes  
Fachbereich Tiefbau

Realisierungsträger: **Freie und Hansestadt Hamburg**  
Bezirksamt Hamburg - Nord  
Dezernat Wirtschaft, Bauen und Umwelt  
Fachamt Management des öffentlichen Raumes  
Fachbereich Tiefbau

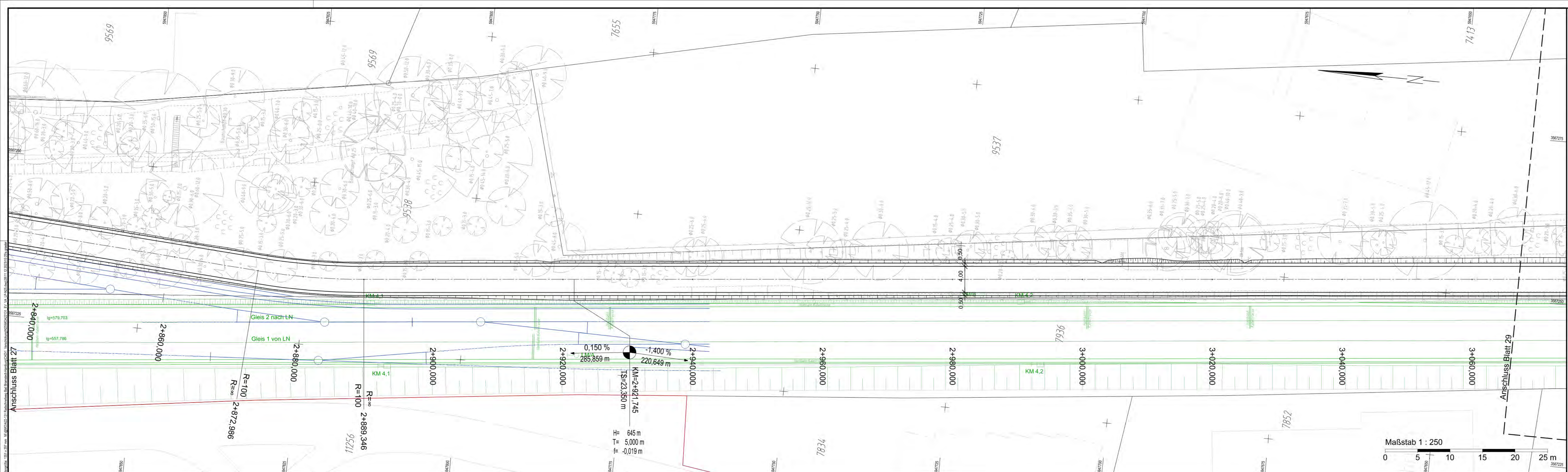
Baumaßnahme:  
Bündnis für den Rad- und Fußverkehr  
Radroute Plus Bad Bramstedt-Hamburg

Teilbaumaßnahme:  
Abschnitt N25  
Hohe Liedt bis Wellingsbütteler Landstraße

Planinhalt: Lageplan Blatt 27

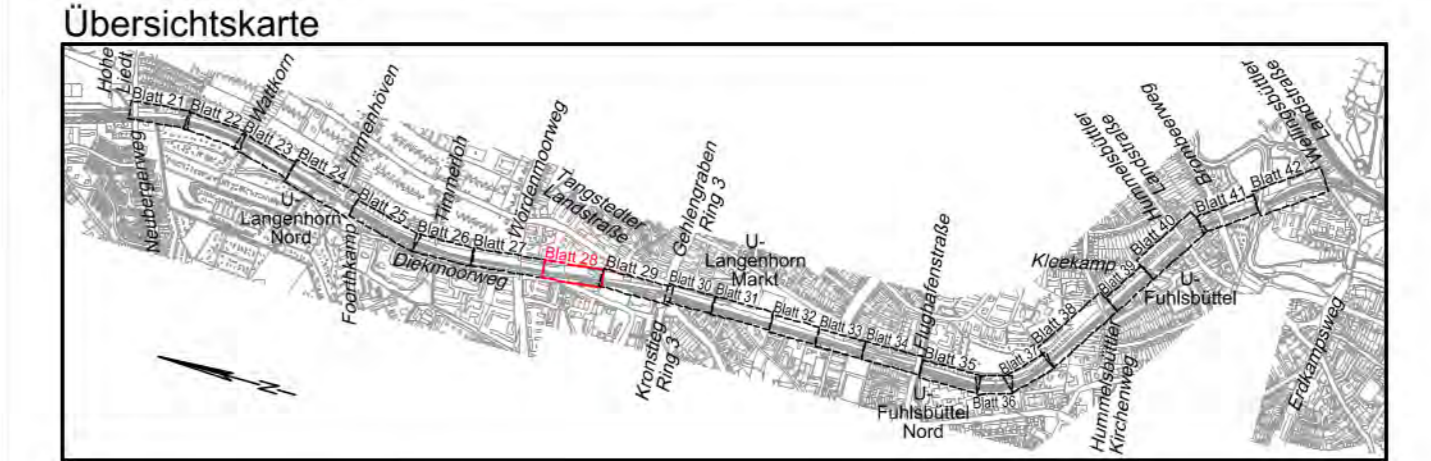
Zeichnung Nr.: N/MR2-RF-2021-003-LP-27  
Maßstab: 1 : 250

Datum: \_\_\_\_\_  
Geprüft: \_\_\_\_\_  
Unterschrift, Technische Aufsicht



VERMESSUNGSGRUNDLAGE		
VERMESSER	Landesbetrieb Geoinformation und Vermessung Neuenfelder Straße 19 21109 Hamburg	STAND VOM Nov./Dez. 2022
		HÖHENSYSTEM DHHN 2016 (HS 170)
		LAGESYSTEM ETRS 89, G-K (LS 320)

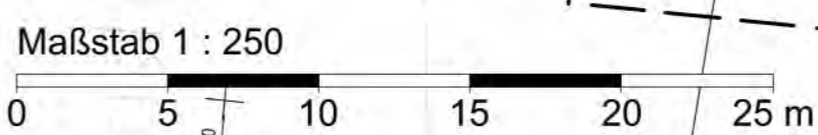
EINGEFÜGTE PLANUNTERLAGEN		
PLANINHALT	QUELLE / FACHPLANER	STAND VOM
Bedarfsfläche U-Bahn-Anlagen (blau dargestellt)	Hamburger Hochbahn	20.10.2022
Trassierung Strecke C (grün dargestellt)	Hamburger Hochbahn	20.03.2023



**Legende**

- vorh. Straßenbegrenzungslinie
- Planungsgrenze
- gepl. Hochbord
- gepl. Hochbord abgesenkt
- gepl. Tiefbord
- gepl. Absturzsicherung
- gepl. Noppenpflaster
- gepl. Rippenpflaster Längsrichtung
- gepl. Rippenpflaster Querrichtung
- gepl. Begrenzungstreifen aus Natursteinkleinpflaster, 3-reihig (B=0,30 m)
- vorhandener / geplanter / aufzuhebender Fahrradlaniehbügel
- vorh. / gepl. / aufzuheb. Straßenablauf
- vorh. / gepl. / aufzuheb. Pfosten
- vorh. / gepl. / aufzuheb. Eichenspaltpfahl
- vorh. / gepl. / aufzuheb. Verkehrszeichen
- vorh. / gepl. / aufzuheb. Sitzbank
- vorh. / gepl. / aufzuheb. öffentliche Beleuchtung
- vorh. / aufzuheb. Findling
- vorh. / aufzuheb. Baumschutzbügel
- vorh. Baum / Gehölzstruktur / gepl. Baum

**Hinweis:**  
Zu fallende Bäume sind in den Lageplänen nicht gekennzeichnet. Im Zuge der weiteren Bearbeitung wird mit einem Baumgutachter abgestimmt, inwieweit einzelne Bäume oder Baumgruppen durch die Verwendung von Stützbauwerken (Gabionen, Winkelstützwände u.a.) geschützt werden können.



**MASUCH + OLBRISCH**  
Ingenieurgesellschaft für das Bauwesen mbH

1. Verschickung

Gewerbering 2  
22113 Oststeinbek b. Hamburg  
Telefon 040 / 713004 (0)  
Telefax 040 / 713004 10  
Internet www.moingeniure.de  
eMail mo@moingeniure.de

Index	Änderungen und Ergänzungen	Bearbeitet (Name)	Leit- / Kurzzeichen und Unterschrift	Datum

Bedarfsträger: **Freie und Hansestadt Hamburg**  
Bezirksamt Hamburg - Nord  
Dezernat Wirtschaft, Bauen und Umwelt  
Fachamt Management des öffentlichen Raumes  
Fachbereich Tiefbau

Realisierungsträger: **Freie und Hansestadt Hamburg**  
Bezirksamt Hamburg - Nord  
Dezernat Wirtschaft, Bauen und Umwelt  
Fachamt Management des öffentlichen Raumes  
Fachbereich Tiefbau

Baumaßnahme:  
Bündnis für den Rad- und Fußverkehr  
Radroute Plus Bad Bramstedt-Hamburg

Teilbaumaßnahme:  
Abschnitt N25  
Hohe Liedt bis Wellingsbütteler Landstraße

Planinhalt: Lageplan Blatt 28

Zeichnung Nr.: N/MR2-RF-2021-003-LP-28  
Maßstab: 1 : 250

Datum: \_\_\_\_\_  
Geprüft: \_\_\_\_\_  
Unterschrift, Technische Aufsicht: \_\_\_\_\_